REGIONE MOLISE
SERVIZIO DI PROTEZIONE CIVILE
CENTRO FUNZIONALE DECENTRATO DEL MOLISE

Direttiva del Presidente del Consiglio dei Ministri del 27.02.2004 “Indirizzi operativi per la gestione organizzativa e funzionale del Sistema di Allertamento Nazionale e Regionale per il rischio idrogeologico e idraulico ai fini di Protezione Civile” - DGR Molise N° 78 del 19.02.2018 “Sistema di Allertamento Multi-Rischio della Regione Molise”

Bollettino di Vigilanza

Num. 251 del 06/09/2021

IL PREVISORE:

Mario Spidalieri

Inizio validità ore 14:00 del 06/09/2021
Fine validità ore 23:59 del 07/09/2021
Prossimo Aggiornamento ore 14:00 del 07/09/2021

Previsione Sinottica

Un debole promontorio interciclonico si frappone tra una depressione isolata ad ovest del Portogallo e l'ampia e profonda saccatura con asse esteso dal nord della Russia alla Turchia. L'Italia si trova sotto correnti nord-occidentali a debole curvatura ciclonica che determinano condizioni di tempo instabile specie al Sud. Tale contesto per i prossimi giorni sarà poco evolutivo ed avremo instabilità al Sud mentre sul resto del territorio il tempo sarà soleggiato.

Previsione meteorologica per oggi 06/09/2021 fino alle ore 23:59 L.T

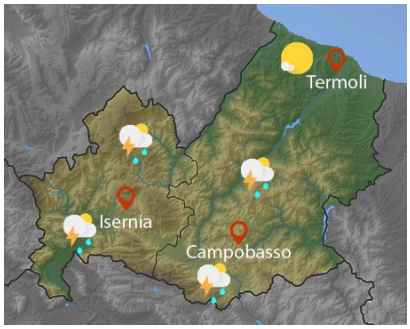

Stato del Cielo: irregolarmente nuvoloso con possibilità di precipitazioni isolate, anche a carattere di rovescio o breve temporale nelle zone interne e appenniniche.
Temperature: senza variazioni degne di nota
Venti: moderati settentrionali
Mare: mosso

Previsione meteorologica per domani 07/09/2021 fino alle ore 23:59 L.T

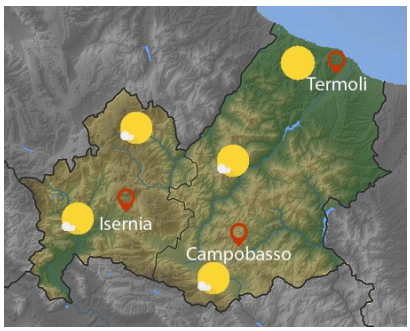

Stato del Cielo: sereno poco nuvoloso
Temperature: in lieve aumento i valori diurni
Venti: moderati in prevalenza settentrionali
Mare: mosso

Tendenza: Previsione per il 06/09/2021 (+2D)

Situazione poco evolutiva, lieve instabilità atmosferica determina nuvolosità variabile con possibilità di brevi e isolati rovesci nelle zone appenniniche

C.DA SELVA DEL CAMPO, SNC - 86020 CAMPOCHIARO (CB)

SALA OPERATIVA 0874.7791
centro.funzionale@mail.regione.molise.it
sala.operativa@protezionecivile.molise.it

NUMERO VERDE 800 120 021
regionemolise@cert.regione.molise.it
sala.operativa@pec.protezionecivile.molise.it

REGIONE MOLISE
SERVIZIO DI PROTEZIONE CIVILE
CENTRO FUNZIONALE DECENTRATO DEL MOLISE

Direttiva del Presidente del Consiglio dei Ministri del 27.02.2004 “Indirizzi operativi per la gestione organizzativa e funzionale del Sistema di Allertamento Nazionale e Regionale per il rischio idrogeologico e idraulico ai fini di Protezione Civile” - DGR Molise N° 78 del 19.02.2018 “Sistema di Allertamento Multi-Rischio della Regione Molise”

Bollettino di Sintesi delle Criticità

IL PREVISORE:

Mario Spidalieri

Inizio validità ore 14:00 del 06/09/2021
Fine validità ore 23:59 del 06/09/2021
Prossimo Aggiornamento ore 14:00 del 07/09/2021

Il Centro Funzionale della Regione Molise:

Valuta le seguenti criticità

Premesso che: **Non ci sono avvisi in corso**

- Sulla base della previsione sinottica sull'Italia e della previsione quantitativa di precipitazione per le zone di vigilanza meteorologica emesse in data odierna dal Settore Meteo del Centro Funzionale Centrale del Dipartimento della Protezione Civile;
- Sulla base dei dati disponibili registrati dalla rete di monitoraggio meteoidropluviometrica nelle ultime 24 ore;

Oggi **Zona di Allerta**

Tipo Criticità	A	B	C
Idrogeologica	VERDE	VERDE	VERDE
Idraulica	VERDE	VERDE	VERDE
Temporali	VERDE	VERDE	VERDE
Vento	VERDE	VERDE	VERDE
Disagio Bioclimatico	VERDE	VERDE	VERDE

Tipo Criticità	Litorale Molisano
Moto ondoso	VERDE

C.DA SELVA DEL CAMPO, SNC - 86020 CAMPOCHIARO (CB)

SALA OPERATIVA 0874.7791
centro.funzionale@mail.regione.molise.it
sala.operativa@protezionecivile.molise.it

NUMERO VERDE 800 120 021
regionemolise@cert.regione.molise.it
sala.operativa@pec.protezionecivile.molise.it

REGIONE MOLISE
SERVIZIO DI PROTEZIONE CIVILE
CENTRO FUNZIONALE DECENTRATO DEL MOLISE

Direttiva del Presidente del Consiglio dei Ministri del 27.02.2004 “Indirizzi operativi per la gestione organizzativa e funzionale del Sistema di Allertamento Nazionale e Regionale per il rischio idrogeologico e idraulico ai fini di Protezione Civile” - DGR Molise N° 78 del 19.02.2018 “Sistema di Allertamento Multi-Rischio della Regione Molise”

IL PREVISORE:

Mario Spidalieri

Inizio validità ore 00:00 del 07/09/2021
Fine validità ore 23:59 del 07/09/2021
Prossimo Aggiornamento ore 14:00 del 07/09/2021

Il Centro Funzionale della Regione Molise:

Valuta le seguenti criticità

Premesso che: **Non ci sono avvisi in corso**

- Sulla base della previsione sinottica sull'Italia e della previsione quantitativa di precipitazione per le zone di vigilanza meteorologica emesse in data odierna dal Settore Meteo del Centro Funzionale Centrale del Dipartimento della Protezione Civile;
- Sulla base dei dati disponibili registrati dalla rete di monitoraggio meteoidropluviometrica nelle ultime 24 ore;

Domani

Zona di Allerta

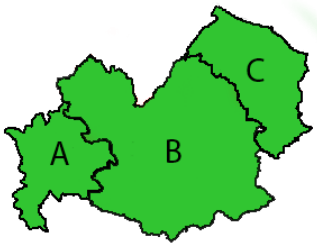

Tipo Criticità	A	B	C
Idrogeologica	VERDE	VERDE	VERDE
Idraulica	VERDE	VERDE	VERDE
Temporali	VERDE	VERDE	VERDE
Vento	VERDE	VERDE	VERDE
Disagio Bioclimatico	VERDE	VERDE	VERDE

Tipo Criticità	Litorale Molisano
Moto ondoso	VERDE

C.DA SELVA DEL CAMPO, SNC - 86020 CAMPOCHIARO (CB)

SALA OPERATIVA 0874.7791
centro.funzionale@mail.regione.molise.it
sala.operativa@protezionecivile.molise.it

NUMERO VERDE 800 120 021
regionemolise@cert.regione.molise.it
sala.operativa@pec.protezionecivile.molise.it

REGIONE MOLISE
SERVIZIO DI PROTEZIONE CIVILE
CENTRO FUNZIONALE DECENTRATO DEL MOLISE

Direttiva del Presidente del Consiglio dei Ministri del 27.02.2004 “Indirizzi operativi per la gestione organizzativa e funzionale del Sistema di Allertamento Nazionale e Regionale per il rischio idrogeologico e idraulico ai fini di Protezione Civile” - DGR Molise N° 78 del 19.02.2018 “Sistema di Allertamento Multi-Rischio della Regione Molise”

Criticità incendi Boschivi

Oggi **Incendi boschivi**

Zona	Criticità
Litoranea	GIALLO
Molise Centrale	GIALLO
Matese	VERDE
Pentria	GIALLO
Alto Molise	VERDE

Domani **Incendi boschivi**

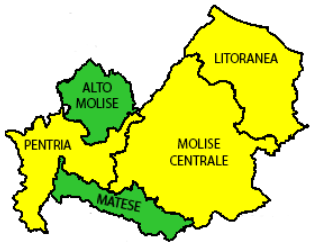

Zona	Criticità
Litoranea	GIALLO
Molise Centrale	GIALLO
Matese	VERDE
Pentria	GIALLO
Alto Molise	VERDE

C.DA SELVA DEL CAMPO, SNC - 86020 CAMPOCHIARO (CB)

SALA OPERATIVA 0874.7791
centro.funzionale@mail.regione.molise.it
sala.operativa@protezionecivile.molise.it

NUMERO VERDE 800 120 021
regionemolise@cert.regione.molise.it
sala.operativa@pec.protezionecivile.molise.it

Direttiva del Presidente del Consiglio dei Ministri del 27.02.2004 “Indirizzi operativi per la gestione organizzativa e funzionale del Sistema di Allertamento Nazionale e Regionale per il rischio idrogeologico e idraulico ai fini di Protezione Civile” - DGR Molise N° 78 del 19.02.2018 “Sistema di Allertamento Multi-Rischio della Regione Molise”

Analizzati i prodotti di previsione meteorologica relativi al documento Previsione Sinottica sull’Italia e la Previsione Quantitativa di precipitazione per le zone di vigilanza meteorologica emesse dal Dipartimento della Protezione Civile, Centro Funzionale Centrale, Settore Meteo,si trasmettono le valutazioni formulate dal Centro Funzionale Decentrato del Molise per il territorio regionale, contenute nell’allegato Bollettino di Vigilanza Regionale.

Pertanto si invitano i soggetti in indirizzo per i rispettivi adempimenti posti a loro carico, a voler adottare le iniziative più opportune.Eventuali ulteriori comunicazioni saranno inoltrate in relazione all’evoluzione delle condizioni meteorologiche.Il presente Bollettino di vigilanza è consultabile sul sito web: *www.protezionecivile.molise.it.*

IL DIRETTORE DEL IV DIPARTIMENTO
SERVIZIO PROTEZIONE CIVILE
Arch. Manuele Brasielllo

(DOCUMENTO INFORMATICO SOTTOSCRITTO CON FIRMA DIGITALE AI SENSI DELL'ART. 24 D.LGS 07/03/2005,82)

Lista distribuzione bollettino

- Dipartimento Nazionale della Protezione Civile
- Province (Campobasso e Isernia)
- Prefetture (Campobasso e Isernia)
- A.S.R.E.M.
- Consorzi di Bonifica Piana di Venafro, Destra Trigno-Basso Biferno, Larinese-Basso Biferno, Integrale
- Anas - Società Autostrade - Trenitalia - Enel - SGM Rete Gas - Telecom - SEA - RFI
- A tutti i Comuni della Regione Molise
- Ufficio Territoriale Biodiversità Carabinieri Forestali
- Comando Regionale Carabinieri Forestale Abruzzo e Molise
- Parco Nazionale Abruzzo Lazio e Molise - Settore Mainarde
- Direzione Regionale VV.F.
- Molise Acque - Consorzio Capitanata
- Consorzi per lo Sviluppo Industriale di Campobasso-Bojano, Valle del Biferno, Isernia-Venafro Capitaneria di Porto (Termoli)