



**REGIONE MOLISE**  
**SERVIZIO DI PROTEZIONE CIVILE**  
**CENTRO FUNZIONALE DECENTRATO DEL MOLISE**



Direttiva del Presidente del Consiglio dei Ministri del 27.02.2004 "Indirizzi operativi per la gestione organizzativa e funzionale del Sistema di Allertamento Nazionale e Regionale per il rischio idrogeologico e idraulico ai fini di Protezione Civile" - DGR Molise N. 78 del 19.02.2018 "Sistema di Allertamento Multi-Rischio della Regione Molise"

**Doc. CFD\_MOL**  
**del 08/06/2022 n. 32**

**Dipartimento Nazionale della Protezione Civile**

**Presidente della Giunta Regionale**

**Prefetture , Province(Campobasso e Isernia)**

**A.S.R.E.M.**

**Consorzi di Bonifica (Venafro, Larino, Termoli)**

**Consorzi Industriali (Campobasso,Termoli, Isernia-Venafro)**

**Molise Acque - Consorzio Capitanata - Consorzio Vasto Sud**

**Comuni della regione Molise**

**Enti gestori sistemi di trasporto: Anas - Società Autostrade - RFI - Trenitalia**

**Enti gestori servizi: Enel - SGM Rete Gas -Telecom - SEA -RFI**

**Enti gestori degli invasi: Molise Acque S.p.a. - Consorzio capitanata - Consorzio Vasto Sud**

**Raggruppamento Carabinieri Biodiversità - Reparto Carabinieri Biodiversità Isernia**

**Parco Nazionale Abruzzo Lazio e Molise - Settore Mainerde**

**Centri Funzionali Decentrati Limitrofi alla Regione Molise**

## **AVVISO DI ALLERTA**

**LA REGIONE MOLISE - SERVIZIO PROTEZIONE CIVILE**

**Estensione avviso di allerta:**

- Vista la Dgr n.78 del 19.02.2018 "Sistema di Allertamento Multi-Rischio della Regione Molise";
- Visto il Protocollo d'intesa tra la Regione Molise e le Prefetture di campobasso ed Isernia per la gestione del sistema di allertamento regionale multirischio della Regione Molise del 21.05.2019
- Visto l'avviso di Criticità emesso dal Centro Funzionale Decentrato del Molise in data odierna;
- Preso atto dei più recenti aggiornamenti dei modelli meteorologici di riferimento e delle valutazioni del Centro Funzionale;
- Visto e tenuto conto dell'Avviso di Condizioni Metereologiche Avverse n. 22034 Prot. PRE/24590 del 08.06.2022 emesso dal Dipartimento della Protezione Civile;

C.DA SELVA DEL CAMPO, SNC - 86020 CAMPOCHIARO (CB)



SALA OPERATIVA 0874.7791  
centro.funzionale@mail.regione.molise.it  
sala.operativa@protezionecivile.molise.it

NUMERO VERDE 800 120 021  
regionemolise@cert.regione.molise.it  
sala.operativa@pec.protezionecivile.molise.it



**REGIONE MOLISE**  
**SERVIZIO DI PROTEZIONE CIVILE**  
**CENTRO FUNZIONALE DECENTRATO DEL MOLISE**



Direttiva del Presidente del Consiglio dei Ministri del 27.02.2004 "Indirizzi operativi per la gestione organizzativa e funzionale del Sistema di Allertamento Nazionale e Regionale per il rischio idrogeologico e idraulico ai fini di Protezione Civile" - DGR Molise N. 78 del 19.02.2018 "Sistema di Allertamento Multi-Rischio della Regione Molise"

DALLA MATTINATA DI DOMANI GIOVEDÌ 09 GIUGNO 2022 E PER LE SUCCESSIVE 24-36 ORE SI PREVEDONO:

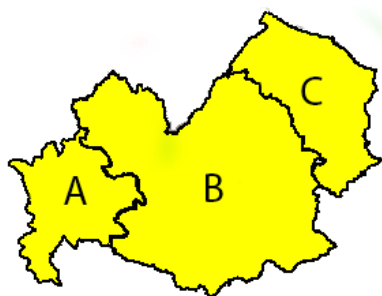
**FENOMENI PREVISTI**

- PRECIPITAZIONI, A PREVALENTE CARATTERE DI ROVESCIO O TEMPORALE, LOCALMENTE INTENSI;  
 - I FENOMENI POTRANNO ESSERE ACCOMPAGNATI DA ROVESCI DI FORTE INTENSITÀ, GRANDINATE, FREQUENTE ATTIVITÀ ELETTRICA E FORTI RAFFICHE DI VENTO.

**DICHIARA UNA ALLERTA PER OGGI**

**Oggi**

**Zona di Allerta**



Tipo Criticità	A	B	C
Idrogeologica	GIALLO	GIALLO	GIALLO
Idraulica	VERDE	VERDE	VERDE
Temporalmente	GIALLO	GIALLO	GIALLO
Vento	VERDE	VERDE	VERDE
Disagio Bioclimatico	VERDE	VERDE	VERDE

**Moto Ondoso**



Tipo Criticità	Litorale Molisano
Moto ondoso	VERDE

C.DA SELVA DEL CAMPO, SNC - 86020 CAMPOCHIARO (CB)



SALA OPERATIVA 0874.7791  
 centro.funzionale@mail.regione.molise.it  
 sala.operativa@protezionecivile.molise.it

NUMERO VERDE 800 120 021  
 regionemolise@cert.regione.molise.it  
 sala.operativa@pec.protezionecivile.molise.it



# REGIONE MOLISE

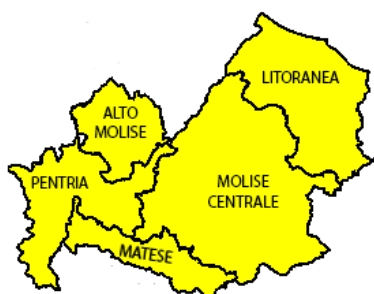
## SERVIZIO DI PROTEZIONE CIVILE

### CENTRO FUNZIONALE DECENTRATO DEL MOLISE



Direttiva del Presidente del Consiglio dei Ministri del 27.02.2004 "Indirizzi operativi per la gestione organizzativa e funzionale del Sistema di Allertamento Nazionale e Regionale per il rischio idrogeologico e idraulico ai fini di Protezione Civile" - DGR Molise N. 78 del 19.02.2018 "Sistema di Allertamento Multi-Rischio della Regione Molise"

#### Incendi Boschivi



Zona	Valore
LITORANEA	GIALLO
MOLISE CENTRALE	GIALLO
MATESE	GIALLO
PENTRIA	GIALLO
ALTO MOLISE	GIALLO

#### SCENARI DI EVENTO E DANNO PREVISTI OGGI

- Occasionale pericolo per la sicurezza delle persone con possibile perdita di vite umane per cause incidentali. Effetti localizzati.
- Allagamenti di locali interrati e di quelli posti a pian terreno lungo vie potenzialmente interessate da deflussi idrici.
- Danni a infrastrutture, edifici e attività agricole, cantieri, insediamenti civili e industriali interessati da frane, colate rapide o dallo scorrimento superficiale delle acque.
- Temporanee interruzioni della rete stradale e/o ferroviaria in prossimità di impluvi, canali, zone depresse (sottopassi, tunnel, avvallamenti stradali, ecc.) e a valle di porzioni di versante interessate da fenomeni franosi.
- Limitati danni alle opere idrauliche e di difesa delle sponde, alle attività agricole, ai cantieri, agli insediamenti civili e industriali in alveo.
- Danni alle coperture e alle strutture provvisorie con trasporto di materiali a causa di forti raffiche di vento.
- Rottura di rami, caduta di alberi e abbattimento di pali, segnaletica e impalcature con conseguenti effetti sulla viabilità e sulle reti aeree di comunicazione e di distribuzione di servizi (in particolare telefonia, elettricità).
- Danni alle colture agricole, alle coperture di edifici e agli automezzi a causa di grandinate.
- Innesco di incendi e lesioni da fulminazione.

C.DA SELVA DEL CAMPO, SNC - 86020 CAMPOCHIARO (CB)



SALA OPERATIVA 0874.7791  
centro.funzionale@mail.regione.molise.it  
sala.operativa@protezionecivile.molise.it

NUMERO VERDE 800 120 021  
regionemolise@cert.regione.molise.it  
sala.operativa@pec.protezionecivile.molise.it



**REGIONE MOLISE**  
**SERVIZIO DI PROTEZIONE CIVILE**  
**CENTRO FUNZIONALE DECENTRATO DEL MOLISE**



Direttiva del Presidente del Consiglio dei Ministri del 27.02.2004 "Indirizzi operativi per la gestione organizzativa e funzionale del Sistema di Allertamento Nazionale e Regionale per il rischio idrogeologico e idraulico ai fini di Protezione Civile" - DGR Molise N. 78 del 19.02.2018 "Sistema di Allertamento Multi-Rischio della Regione Molise"

DALLA MATTINATA DI DOMANI GIOVEDÌ 09 GIUGNO 2022 E PER LE SUCCESSIVE 24-36 ORE SI PREVEDONO:

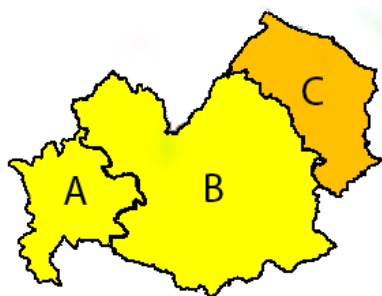
**FENOMENI PREVISTI**

- PRECIPITAZIONI, A PREVALENTE CARATTERE DI ROVESCIO O TEMPORALE, LOCALMENTE INTENSI;
- I FENOMENI POTRANNO ESSERE ACCOMPAGNATI DA ROVESCI DI FORTE INTENSITÀ, GRANDINATE, FREQUENTE ATTIVITÀ ELETTRICA E FORTI RAFFICHE DI VENTO.

**DICHIARA UNA ALLERTA PER DOMANI**

**Domani**

**Zona di Allerta**



Tipo Criticità	A	B	C
Idrogeologica	GIALLO	GIALLO	ARANCIONE
Idraulica	VERDE	VERDE	VERDE
Temporali	GIALLO	GIALLO	ARANCIONE
Vento	VERDE	VERDE	GIALLO
Disagio Bioclimatico	VERDE	VERDE	VERDE

**Moto Ondoso**



Tipo Criticità	Litorale Molisano
Moto ondoso	GIALLO

C.DA SELVA DEL CAMPO, SNC - 86020 CAMPOCHIARO (CB)



SALA OPERATIVA 0874.7791  
 centro.funzionale@mail.regione.molise.it  
 sala.operativa@protezionecivile.molise.it

NUMERO VERDE 800 120 021  
 regionemolise@cert.regione.molise.it  
 sala.operativa@pec.protezionecivile.molise.it



# REGIONE MOLISE

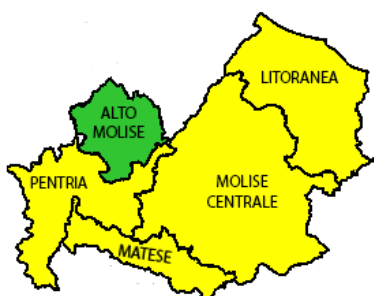
## SERVIZIO DI PROTEZIONE CIVILE

### CENTRO FUNZIONALE DECENTRATO DEL MOLISE



Direttiva del Presidente del Consiglio dei Ministri del 27.02.2004 "Indirizzi operativi per la gestione organizzativa e funzionale del Sistema di Allertamento Nazionale e Regionale per il rischio idrogeologico e idraulico ai fini di Protezione Civile" - DGR Molise N. 78 del 19.02.2018 "Sistema di Allertamento Multi-Rischio della Regione Molise"

## Incendi Boschivi



Zona	Valore
LITORANEA	GIALLO
MOLISE CENTRALE	GIALLO
MATESE	GIALLO
PENTRIA	GIALLO
ALTO MOLISE	VERDE

## SCENARI DI EVENTO E DANNO PREVISTI DOMANI

- Occasionale pericolo per la sicurezza delle persone con possibile perdita di vite umane per cause incidentali. Effetti localizzati.
- Allagamenti di locali interrati e di quelli posti a pian terreno lungo vie potenzialmente interessate da deflussi idrici.
- Danni a infrastrutture, edifici e attività agricole, cantieri, insediamenti civili e industriali interessati da frane, colate rapide o dallo scorrimento superficiale delle acque.
- Temporanee interruzioni della rete stradale e/o ferroviaria in prossimità di impluvi, canali, zone depresse (sottopassi, tunnel, avvallamenti stradali, ecc.) e a valle di porzioni di versante interessate da fenomeni franosi.
- Limitati danni alle opere idrauliche e di difesa delle sponde, alle attività agricole, ai cantieri, agli insediamenti civili e industriali in alveo.
- Danni alle coperture e alle strutture provvisorie con trasporto di materiali a causa di forti raffiche di vento.
- Rottura di rami, caduta di alberi e abbattimento di pali, segnaletica e impalcature con conseguenti effetti sulla viabilità e sulle reti aeree di comunicazione e di distribuzione di servizi (in particolare telefonia, elettricità).
- Danni alle colture agricole, alle coperture di edifici e agli automezzi a causa di grandinate.
- Innesco di incendi e lesioni da fulminazione.
- Possibili localizzati danni alle strutture di pertinenza delle abitazioni (tettoie, pergolati e similari) ed agli impianti od alle infrastrutture di tipo provvisorio (tensostrutture, installazioni per iniziative commerciali, sociali, culturali, strutture di cantiere e similari e strutture balneari in particolare durante la stagione estiva).
- Possibili locali limitazioni della circolazione stradale per la presenza di oggetti di varia natura trasportati dal vento e difficoltà per particolari categorie di veicoli quali mezzi telonati, roulotte, autocaravan, autocarri o comunque mezzi di maggior volume.
- Possibili isolate cadute di rami e/o alberi, pali della segnaletica stradale e pubblicitaria.
- Possibili sospensioni dei servizi di erogazione di fornitura elettrica e telefonica a seguito di danni delle linee aeree.
- Disagio o locale pericolo per la balneazione e le attività nautiche
- Pericolo per la sicurezza delle persone con possibili perdite di vite umane.
- Allagamenti di locali interrati e di quelli posti a pian terreno lungo vie potenzialmente interessate da deflussi idrici.
- Danni e allagamenti a singoli edifici o centri abitati, infrastrutture, edifici e attività agricole, cantieri, insediamenti civili e industriali interessati da frane o da colate rapide.
- Interruzioni della rete stradale e/o ferroviaria in prossimità di impluvi e a valle di frane e colate di detriti o in zone depresse in prossimità del reticolo idrografico.
- Danni alle opere di contenimento, regimazione e attraversamento dei corsi d'acqua.
- Danni a infrastrutture, edifici e attività agricole, cantieri, insediamenti civili e industriali situati in aree inondabili.
- Danni alle coperture e alle strutture provvisorie con trasporto di materiali a causa di forti raffiche di vento.
- Rottura di rami, caduta di alberi e abbattimento di pali, segnaletica e impalcature con conseguenti effetti sulla viabilità e sulle reti aeree di comunicazione e di distribuzione di servizi.
- Danni alle colture agricole, alle coperture di edifici e agli automezzi a causa di grandinate.
- Innesco di incendi e lesioni da fulminazione.

C.DA SELVA DEL CAMPO, SNC - 86020 CAMPOCHIARO (CB)



SALA OPERATIVA 0874.7791  
centro.funzionale@mail.regione.molise.it  
sala.operativa@protezionecivile.molise.it

NUMERO VERDE 800 120 021  
regionemolise@cert.regione.molise.it  
sala.operativa@pec.protezionecivile.molise.it



**REGIONE MOLISE**  
**SERVIZIO DI PROTEZIONE CIVILE**  
**CENTRO FUNZIONALE DECENTRATO DEL MOLISE**



Direttiva del Presidente del Consiglio dei Ministri del 27.02.2004 "Indirizzi operativi per la gestione organizzativa e funzionale del Sistema di Allertamento Nazionale e Regionale per il rischio idrogeologico e idraulico ai fini di Protezione Civile" - DGR Molise N. 78 del 19.02.2018 "Sistema di Allertamento Multi-Rischio della Regione Molise"

**Lo scenario "A" caratterizzato da elevata incertezza previsionale.**

In caso di rovesci intensi si potrà verificare quanto previsto per lo scenario idrogeologico con fenomeni caratterizzati da una maggiore puntuale intensità e rapidità di evoluzione, inoltre si potranno riscontrare ulteriori effetti dovute a fulminazioni, grandinate, forti raffiche di vento, associazione ai fenomeni

**INVITA I SOGGETTI IN INDIRIZZO**

Per i rispettivi adempimenti posti a loro carico, a voler adottare le iniziative più opportune. Gli enti comunali vorranno attivare la fase operativa prevista nei rispettivi piani di emergenza. Nel confermare le raccomandazioni contenute nella Direttiva del Presidente del Consiglio dei Ministri 27/02/2004, questo Centro Funzionale seguirà l'evolversi della situazione.

Eventuali ulteriori comunicazioni saranno inoltrate in relazione all'evoluzione delle condizioni meteorologiche e dal monitoraggio dei precursori fisico - idraulico.

Il presente Avviso" consultabile sul sito web: [www.protezionecivile.molise.it](http://www.protezionecivile.molise.it)

**IL DIRETTORE DEL IV DIPARTIMENTO**  
**SERVIZIO PROTEZIONE CIVILE**  
**Arch. Manuele Brasiello**

(DOCUMENTO INFORMATICO SOTTOSCRITTO CON FIRMA  
DIGITALE AI SENSI DELL'ART. 24 D.LGS 07/03/2005,82)

**Sala Operativa SOR: Pellegrino Mauro**  
**PREVISORE CFD: Pellegrino Mauro**

CAMPOCHIARO 2022.06.08 16:40 LT



C.DA SELVA DEL CAMPO, SNC - 86020 CAMPOCHIARO (CB)

SALA OPERATIVA 0874.7791  
[centro.funzionale@mail.regione.molise.it](mailto:centro.funzionale@mail.regione.molise.it)  
[sala.operativa@protezionecivile.molise.it](mailto:sala.operativa@protezionecivile.molise.it)

NUMERO VERDE 800 120 021  
[regionemolise@cert.regione.molise.it](mailto:regionemolise@cert.regione.molise.it)  
[sala.operativa@pec.protezionecivile.molise.it](mailto:sala.operativa@pec.protezionecivile.molise.it)