



**REGIONE MOLISE**  
**SERVIZIO DI PROTEZIONE CIVILE**  
**CENTRO FUNZIONALE DECENTRATO DEL MOLISE**



Direttiva del Presidente del Consiglio dei Ministri del 27.02.2004 "Indirizzi operativi per la gestione organizzativa e funzionale del Sistema di Allertamento Nazionale e Regionale per il rischio idrogeologico e idraulico ai fini di Protezione Civile" - DGR Molise N° 78 del 19.02.2018 "Sistema di Allertamento Multi-Rischio della Regione Molise"

## Bollettino di Vigilanza

Num. 105 del 14/04/2021

**IL PREVISORE:**  
**Pellegrino Mauro**

Inizio validità ore 14:00 del 14/04/2021

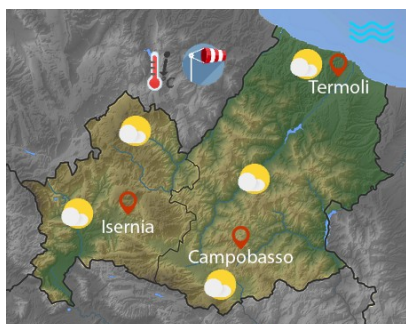
Fine validità ore 23:59 del 15/04/2021

Prossimo Aggiornamento ore 14:00 del 15/04/2021

### Previsione Sinottica

Il sistema depressionario che ha interessato la nostra Penisola si sposta gradualmente sull'area balcanica, consentendo la rimonta del campo barico con tempo più stabile su quasi tutto il territorio italiano, accompagnato da una graduale attenuazione della ventilazione settentrionale. Quindi per oggi si avranno soltanto locali e deboli nevicite su arco alpino ed Appennino settentrionale. Domani qualche isolato o occasionale piovasco sulle zone interne del Centro-Nord mentre, dal pomeriggio, l'arrivo di una perturbazione di matrice nord-africana richiamerà sul Meridione un temporaneo ma deciso rinforzo della ventilazione dai quadranti orientali e precipitazioni sulle due isole maggiori.

### Previsione meteorologica per oggi 14/04/2021 fino alle ore 23:59 L.T



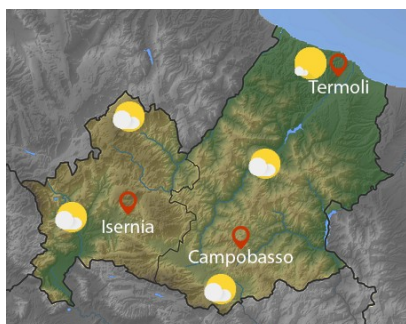
**Stato del Cielo:** nuvolosità sparsa con addensamenti anche compatti senza fenomeni associati od irrilevanza degli stessi, schiarite dal pomeriggio.

**Temperature:** in calo sensibile, soprattutto nei valori massimi.

**Venti:** forti da nord, nord-ovest, in attenuazione progressiva dal pomeriggio.

**Mare:** molto mosso, con moto ondoso in attenuazione dal pomeriggio sera.

### Previsione meteorologica per domani 15/04/2021 fino alle ore 23:59 L.T



**Stato del Cielo:** sereno o poco nuvoloso, nel corso della mattinata, formazione temporanea di nubi medio alte, più consistenti sulle aree interne, ma senza fenomeni associati od irrilevanza degli stessi.

**Temperature:** senza variazioni di rilievo.

**Venti:** prevalentemente, moderati nord-orientali.

**Mare:** da, poco mosso a mosso

### Tendenza: Previsione per il 14/04/2021 (+2D)

Venerdì, la perturbazione di matrice nord-africana che da giovedì pomeriggio ha richiamato sul Meridione un temporaneo ma deciso rinforzo della ventilazione dai quadranti orientali e precipitazioni sulle due isole maggiori, estenderà i suoi effetti e fenomeni anche alle regioni meridionali peninsulari.

C.DA SELVA DEL CAMPO, SNC - 86020 CAMPOCHIARO (CB)



SALA OPERATIVA 0874.7791  
centro.funzionale@mail.regione.molise.it  
sala.operativa@protezionecivile.molise.it

NUMERO VERDE 800 120 021  
regionemolise@cert.regione.molise.it  
sala.operativa@pec.protezionecivile.molise.it



**REGIONE MOLISE**  
**SERVIZIO DI PROTEZIONE CIVILE**  
**CENTRO FUNZIONALE DECENTRATO DEL MOLISE**



Direttiva del Presidente del Consiglio dei Ministri del 27.02.2004 "Indirizzi operativi per la gestione organizzativa e funzionale del Sistema di Allertamento Nazionale e Regionale per il rischio idrogeologico e idraulico ai fini di Protezione Civile" - DGR Molise N° 78 del 19.02.2018 "Sistema di Allertamento Multi-Rischio della Regione Molise"

## Bollettino di Sintesi delle Criticità

**IL PREVISORE:**

**Pellegrino Mauro**

|  |
|--|
| Inizio validità ore 14:00 del 14/04/2021 |
|--|

|  |
|--|
| Fine validità ore 23:59 del 14/04/2021 |
|--|

|   |
|---|
| Prossimo Aggiornamento ore 14:00 del 15/04/2021 |
|---|

### Il Centro Funzionale della Regione Molise:

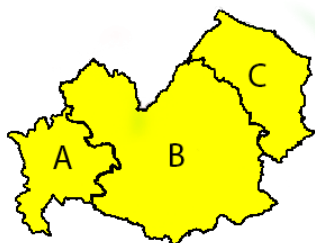
#### Valuta le seguenti criticità

Premesso che: **E' in corso un Avviso di Allerta**

- Sulla base della previsione sinottica sull'Italia e della previsione quantitativa di precipitazione per le zone di vigilanza meteorologica emesse in data odierna dal Settore Meteo del Centro Funzionale Centrale del Dipartimento della Protezione Civile;
- Sulla base dei dati disponibili registrati dalla rete di monitoraggio meteoidropluviometrica nelle ultime 24 ore;

**Oggi**

**Zona di Allerta**



| Tipo Criticità            | A      | B      | C      |
|---------------------------|--------|--------|--------|
| Idrogeologica             | VERDE  | VERDE  | VERDE  |
| Idraulica                 | VERDE  | VERDE  | VERDE  |
| Temporalì                 | VERDE  | VERDE  | VERDE  |
| Vento                     | GIALLO | GIALLO | GIALLO |
| Neve e neve a bassa quota | VERDE  | VERDE  | VERDE  |



| Tipo Criticità | Litorale Molisano |
|----------------|-------------------|
| Moto ondoso    | GIALLO            |

C.DA SELVA DEL CAMPO, SNC - 86020 CAMPOCHIARO (CB)



SALA OPERATIVA 0874.7791  
 centro.funzionale@mail.regione.molise.it  
 sala.operativa@protezionecivile.molise.it

NUMERO VERDE 800 120 021  
 regionemolise@cert.regione.molise.it  
 sala.operativa@pec.protezionecivile.molise.it



# REGIONE MOLISE

## SERVIZIO DI PROTEZIONE CIVILE

### CENTRO FUNZIONALE DECENTRATO DEL MOLISE



Direttiva del Presidente del Consiglio dei Ministri del 27.02.2004 "Indirizzi operativi per la gestione organizzativa e funzionale del Sistema di Allertamento Nazionale e Regionale per il rischio idrogeologico e idraulico ai fini di Protezione Civile" - DGR Molise N° 78 del 19.02.2018 "Sistema di Allertamento Multi-Rischio della Regione Molise"

**IL PREVISORE:**

**Pellegrino Mauro**

|  |
|--|
| Inizio validità ore 00:00 del 15/04/2021 |
|--|

|  |
|--|
| Fine validità ore 23:59 del 15/04/2021 |
|--|

|   |
|---|
| Prossimo Aggiornamento ore 14:00 del 15/04/2021 |
|---|

## Il Centro Funzionale della Regione Molise:

### Valuta le seguenti criticità

Premesso che: **E' in corso un Avviso di Allerta**

- Sulla base della previsione sinottica sull'Italia e della previsione quantitativa di precipitazione per le zone di vigilanza meteorologica emesse in data odierna dal Settore Meteo del Centro Funzionale Centrale del Dipartimento della Protezione Civile;
- Sulla base dei dati disponibili registrati dalla rete di monitoraggio meteoidropluviometrica nelle ultime 24 ore;

### Domani

### Zona di Allerta



| Tipo Criticità            | A     | B     | C     |
|---------------------------|-------|-------|-------|
| Idrogeologica             | VERDE | VERDE | VERDE |
| Idraulica                 | VERDE | VERDE | VERDE |
| Temporal                  | VERDE | VERDE | VERDE |
| Vento                     | VERDE | VERDE | VERDE |
| Neve e neve a bassa quota | VERDE | VERDE | VERDE |



| Tipo Criticità | Litorale Molisano |
|----------------|-------------------|
| Moto ondoso    | VERDE             |

C.DA SELVA DEL CAMPO, SNC - 86020 CAMPOCHIARO (CB)



SALA OPERATIVA 0874.7791  
 centro.funzionale@mail.regione.molise.it  
 sala.operativa@protezionecivile.molise.it

NUMERO VERDE 800 120 021  
 regionemolise@cert.regione.molise.it  
 sala.operativa@pec.protezionecivile.molise.it



**REGIONE MOLISE**  
**SERVIZIO DI PROTEZIONE CIVILE**  
**CENTRO FUNZIONALE DECENTRATO DEL MOLISE**

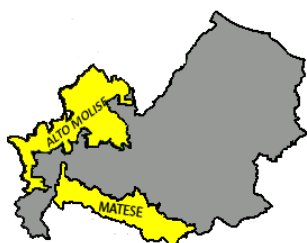


Direttiva del Presidente del Consiglio dei Ministri del 27.02.2004 "Indirizzi operativi per la gestione organizzativa e funzionale del Sistema di Allertamento Nazionale e Regionale per il rischio idrogeologico e idraulico ai fini di Protezione Civile" - DGR Molise N° 78 del 19.02.2018 "Sistema di Allertamento Multi-Rischio della Regione Molise"

### Criticità Rischio Valanghe

**Oggi**

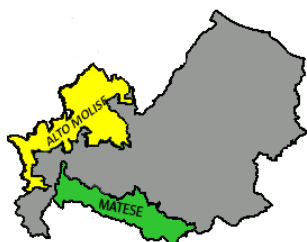
**Rischio Valanghe**



| Zona                 | Criticità |
|----------------------|-----------|
| Mainarde Alto Molise | GIALLO    |
| Matese               | GIALLO    |

**Domani**

**Rischio Valanghe**



| Zona                 | Criticità |
|----------------------|-----------|
| Mainarde Alto Molise | GIALLO    |
| Matese               | VERDE     |

C.DA SELVA DEL CAMPO, SNC - 86020 CAMPOCHIARO (CB)



SALA OPERATIVA 0874.7791  
centro.funzionale@mail.regione.molise.it  
sala.operativa@protezionecivile.molise.it

NUMERO VERDE 800 120 021  
regionemolise@cert.regione.molise.it  
sala.operativa@pec.protezionecivile.molise.it



**REGIONE MOLISE**  
**SERVIZIO DI PROTEZIONE CIVILE**  
**CENTRO FUNZIONALE DECENTRATO DEL MOLISE**



Direttiva del Presidente del Consiglio dei Ministri del 27.02.2004 "Indirizzi operativi per la gestione organizzativa e funzionale del Sistema di Allertamento Nazionale e Regionale per il rischio idrogeologico e idraulico ai fini di Protezione Civile" - DGR Molise N° 78 del 19.02.2018 "Sistema di Allertamento Multi-Rischio della Regione Molise"

Analizzati i prodotti di previsione meteorologica relativi al documento Previsione Sinottica sull'Italia e la Previsione Quantitativa di precipitazione per le zone di vigilanza meteorologica emesse dal Dipartimento della Protezione Civile, Centro Funzionale Centrale, Settore Meteo, si trasmettono le valutazioni formulate dal Centro Funzionale Decentrato del Molise per il territorio regionale, contenute nell'allegato Bollettino di Vigilanza Regionale.

Pertanto si invitano i soggetti in indirizzo per i rispettivi adempimenti posti a loro carico, a voler adottare le iniziative più opportune. Eventuali ulteriori comunicazioni saranno inoltrate in relazione all'evoluzione delle condizioni meteorologiche. Il presente Bollettino di vigilanza è consultabile sul sito web: [www.protezionecivile.molise.it](http://www.protezionecivile.molise.it).

**IL DIRETTORE DEL IV DIPARTIMENTO  
SERVIZIO PROTEZIONE CIVILE**  
**Arch. Manuele Brasiello**

(DOCUMENTO INFORMATICO SOTTOSCRITTO CON FIRMA  
DIGITALE AI SENSI DELL'ART. 24 D.LGS 07/03/2005,82)

### **Lista distribuzione bollettino**

- Dipartimento Nazionale della Protezione Civile
- Province (Campobasso e Isernia)
- Prefetture (Campobasso e Isernia)
- A.S.R.E.M.
- Consorzi di Bonifica Piana di Venafro, Destra Trigno-Basso Biferno, Larinese-Basso Biferno, Integrale
- Anas - Società Autostrade - Trenitalia - Enel - SGM Rete Gas - Telecom - SEA - RFI
- A tutti i Comuni della Regione Molise
- Ufficio Territoriale Biodiversità Carabinieri Forestali
- Comando Regionale Carabinieri Forestale Abruzzo e Molise
- Parco Nazionale Abruzzo Lazio e Molise - Settore Mainarde
- Direzione Regionale VV.F.
- Molise Acque - Consorzio Capitanata
- Consorzi per lo Sviluppo Industriale di Campobasso-Bojano, Valle del Biferno, Isernia-Venafro Capitaneria di Porto (Termoli)

C.DA SELVA DEL CAMPO, SNC - 86020 CAMPOCHIARO (CB)



SALA OPERATIVA 0874.7791  
[centro.funzionale@mail.regione.molise.it](mailto:centro.funzionale@mail.regione.molise.it)  
[sala.operativa@protezionecivile.molise.it](mailto:sala.operativa@protezionecivile.molise.it)

NUMERO VERDE 800 120 021  
[regionemolise@cert.regione.molise.it](mailto:regionemolise@cert.regione.molise.it)  
[sala.operativa@pec.protezionecivile.molise.it](mailto:sala.operativa@pec.protezionecivile.molise.it)