



REGIONE MOLISE

SERVIZIO DI PROTEZIONE CIVILE

CENTRO FUNZIONALE DECENTRATO DEL MOLISE



Direttiva del Presidente del Consiglio dei Ministri del 27.02.2004 "Indirizzi operativi per la gestione organizzativa e funzionale del Sistema di Allertamento Nazionale e Regionale per il rischio idrogeologico e idraulico ai fini di Protezione Civile" - DGR Molise N° 78 del 19.02.2018 "Sistema di Allertamento Multi-Rischio della Regione Molise"

Bollettino di Vigilanza

Num. 194 del 13/07/2023

IL PREVISORE:
Pellegrino Mauro

Inizio validità ore 14:00 del 13/07/2023

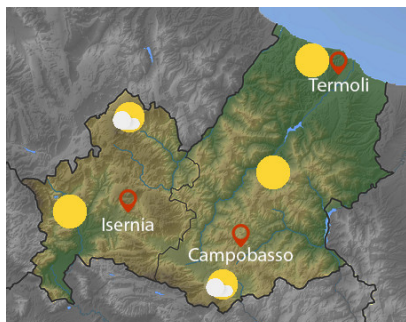
Fine validità ore 23:59 del 14/07/2023

Prossimo Aggiornamento ore 14:00 del 14/07/2023

Previsione Sinottica

Un flusso umido ed instabile, derivante dalla vasta area depressionaria centrata sul Mare del Nord, apporta oggi ancora locali fenomeni d'instabilità sulle nostre regioni settentrionali, localmente intensi, con un miglioramento dal pomeriggio-sera; nel contempo le regioni centro-meridionali continuano a risentire dell'azione di un vasto e robusto promontorio di matrice sub-tropicale, che si estende dall'Atlantico fino all'Africa. Domani alcuni fenomeni temporaleschi interesseranno parte del Nord-Ovest, mentre altrove persisteranno condizioni di tempo estivo. La ventilazione proverrà dai quadranti meridionali, con rinforzi, oggi, su versante tirrenico centrale ed aree appenniniche, calerà a partire da domani.

Previsione meteorologica per oggi 13/07/2023 fino alle ore 23:59 L.T



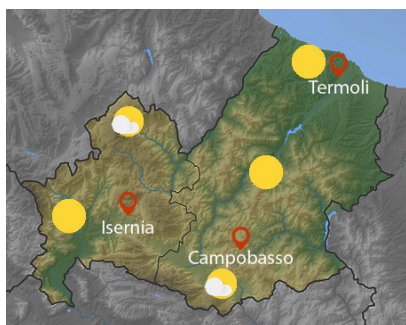
Stato del Cielo: sereno, salvo la formazione di innocua nuvolosità cumuliforme ad evoluzione pomeridiana in corrispondenza dei rilievi ed aree ad essi prospicienti, assenza di fenomeni.

Temperature: senza variazioni di rilievo, con le massime su valori ovunque elevati, fino a molto elevati su zone pianeggianti interne.

Venti: da deboli, a moderati lungo i rilievi, provenienti prevalentemente dai quadranti meridionali.

Mare: da poco mosso a mosso.

Previsione meteorologica per domani 14/07/2023 fino alle ore 23:59 L.T



Stato del Cielo: sereno, durante le ore centrali del giorno, possibile la formazione di innocua nuvolosità cumuliforme ad evoluzione diurna in corrispondenza e prossimità dei rilievi.

Temperature: senza variazioni di rilievo le minime in temporaneo calo le massime, queste ultime registreranno ancora valori elevati soprattutto sulle aree pianeggianti interne.

Venti: da deboli a moderati, prevalentemente di provenienza meridionale in attenuazione nel corso della giornata.

Mare: poco mosso.

Tendenza: Previsione per il 13/07/2023 (+2D)

Sabato l'ulteriore spinta verso nord del promontorio nord-africano, determinerà un nuovo aumento delle temperature con massime su valori molto elevati, specie su isole maggiori e Puglia.

C.DA SELVA DEL CAMPO, SNC - 86020 CAMPOCHIARO (CB)



SALA OPERATIVA 0874.7791
centro.funzionale@mail.regione.molise.it
sala.operativa@protezionecivile.molise.it

NUMERO VERDE 800 120 021
regionemolise@cert.regione.molise.it
sala.operativa@pec.protezionecivile.molise.it



REGIONE MOLISE

SERVIZIO DI PROTEZIONE CIVILE

CENTRO FUNZIONALE DECENTRATO DEL MOLISE



Direttiva del Presidente del Consiglio dei Ministri del 27.02.2004 "Indirizzi operativi per la gestione organizzativa e funzionale del Sistema di Allertamento Nazionale e Regionale per il rischio idrogeologico e idraulico ai fini di Protezione Civile" - DGR Molise N° 78 del 19.02.2018 "Sistema di Allertamento Multi-Rischio della Regione Molise"

Bollettino di Sintesi delle Criticità

IL PREVISORE:

Pellegrino Mauro

Inizio validità ore 14:00 del 13/07/2023

Fine validità ore 23:59 del 13/07/2023

Prossimo Aggiornamento ore 14:00 del 14/07/2023

Il Centro Funzionale della Regione Molise:

Valuta le seguenti criticità

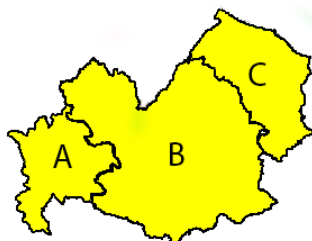
Premesso che: **Non ci sono avvisi in corso**

E' attiva la fase di preallerta del P.E.D. dell'invaso di Guardialfiera, "Ponte Liscione".

- Sulla base della previsione sinottica sull'Italia e della previsione quantitativa di precipitazione per le zone di vigilanza meteorologica emesse in data odierna dal Settore Meteo del Centro Funzionale Centrale del Dipartimento della Protezione Civile;
- Sulla base dei dati disponibili registrati dalla rete di monitoraggio meteoidropluviometrica nelle ultime 24 ore;

Oggi

Zona di Allerta



| Tipo Criticità | A | B | C |
|----------------------|--------|--------|--------|
| Idrogeologica | VERDE | VERDE | VERDE |
| Idraulica | VERDE | VERDE | VERDE |
| Temporal | VERDE | VERDE | VERDE |
| Vento | VERDE | VERDE | VERDE |
| Disagio Bioclimatico | GIALLO | GIALLO | GIALLO |



| Tipo Criticità | Litorale Molisano |
|----------------|-------------------|
| Moto ondoso | VERDE |

C.DA SELVA DEL CAMPO, SNC - 86020 CAMPOCHIARO (CB)



SALA OPERATIVA 0874.7791
centro.funzionale@mail.regione.molise.it
sala.operativa@protezionecivile.molise.it

NUMERO VERDE 800 120 021
regionemolise@cert.regione.molise.it
sala.operativa@pec.protezionecivile.molise.it



REGIONE MOLISE

SERVIZIO DI PROTEZIONE CIVILE

CENTRO FUNZIONALE DECENTRATO DEL MOLISE



Direttiva del Presidente del Consiglio dei Ministri del 27.02.2004 "Indirizzi operativi per la gestione organizzativa e funzionale del Sistema di Allertamento Nazionale e Regionale per il rischio idrogeologico e idraulico ai fini di Protezione Civile" - DGR Molise N° 78 del 19.02.2018 "Sistema di Allertamento Multi-Rischio della Regione Molise"

IL PREVISORE:

Pellegrino Mauro

| |
|--|
| Inizio validità ore 00:00 del 14/07/2023 |
|--|

| |
|--|
| Fine validità ore 23:59 del 14/07/2023 |
|--|

| |
|---|
| Prossimo Aggiornamento ore 14:00 del 14/07/2023 |
|---|

Il Centro Funzionale della Regione Molise:

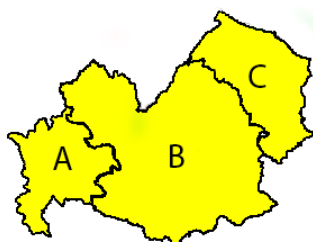
Valuta le seguenti criticità

Premesso che: **Non ci sono avvisi in corso**

- Sulla base della previsione sinottica sull'Italia e della previsione quantitativa di precipitazione per le zone di vigilanza meteorologica emesse in data odierna dal Settore Meteo del Centro Funzionale Centrale del Dipartimento della Protezione Civile;
- Sulla base dei dati disponibili registrati dalla rete di monitoraggio meteoidropluviometrica nelle ultime 24 ore;

Domani

Zona di Allerta



| Tipo Criticità | A | B | C |
|----------------------|--------|--------|--------|
| Idrogeologica | VERDE | VERDE | VERDE |
| Idraulica | VERDE | VERDE | VERDE |
| Temporal | VERDE | VERDE | VERDE |
| Vento | VERDE | VERDE | VERDE |
| Disagio Bioclimatico | GIALLO | GIALLO | GIALLO |



| Tipo Criticità | Litorale Molisano |
|----------------|-------------------|
| Moto ondoso | VERDE |

C.DA SELVA DEL CAMPO, SNC - 86020 CAMPOCHIARO (CB)



SALA OPERATIVA 0874.7791
 centro.funzionale@mail.regione.molise.it
 sala.operativa@protezionecivile.molise.it

NUMERO VERDE 800 120 021
 regionemolise@cert.regione.molise.it
 sala.operativa@pec.protezionecivile.molise.it



REGIONE MOLISE

SERVIZIO DI PROTEZIONE CIVILE

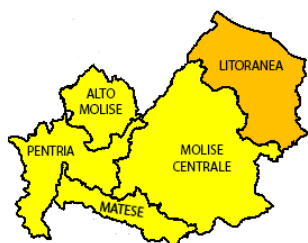
CENTRO FUNZIONALE DECENTRATO DEL MOLISE



Direttiva del Presidente del Consiglio dei Ministri del 27.02.2004 "Indirizzi operativi per la gestione organizzativa e funzionale del Sistema di Allertamento Nazionale e Regionale per il rischio idrogeologico e idraulico ai fini di Protezione Civile" - DGR Molise N° 78 del 19.02.2018 "Sistema di Allertamento Multi-Rischio della Regione Molise"

Criticità incendi Boschivi

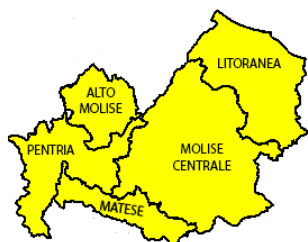
Oggi



Incendi boschivi

| Zona | Criticità |
|-----------------|-----------|
| Litoranea | ARANCIONE |
| Molise Centrale | GIALLO |
| Matese | GIALLO |
| Pentria | GIALLO |
| Alto Molise | GIALLO |

Domani



Incendi boschivi

| Zona | Criticità |
|-----------------|-----------|
| Litoranea | GIALLO |
| Molise Centrale | GIALLO |
| Matese | GIALLO |
| Pentria | GIALLO |
| Alto Molise | GIALLO |

REGIONE MOLISE GIUNTA REGIONALE
Protocollo Partenza N. 116623/2023 del 13-07-2023
Doc. Principale - Class. 14.21 - Copia Del Documento Firmato Digitalmente

COMUNE DI TORO PROT. N. 0002910 DEL 13-07-2023

C.DA SELVA DEL CAMPO, SNC - 86020 CAMPOCHIARO (CB)



SALA OPERATIVA 0874.7791
centro.funzionale@mail.regione.molise.it
sala.operativa@protezionecivile.molise.it

NUMERO VERDE 800 120 021
regionemolise@cert.regione.molise.it
sala.operativa@pec.protezionecivile.molise.it



REGIONE MOLISE
SERVIZIO DI PROTEZIONE CIVILE
CENTRO FUNZIONALE DECENTRATO DEL MOLISE



Direttiva del Presidente del Consiglio dei Ministri del 27.02.2004 "Indirizzi operativi per la gestione organizzativa e funzionale del Sistema di Allertamento Nazionale e Regionale per il rischio idrogeologico e idraulico ai fini di Protezione Civile" - DGR Molise N° 78 del 19.02.2018 "Sistema di Allertamento Multi-Rischio della Regione Molise"

Analizzati i prodotti di previsione meteorologica relativi al documento Previsione Sinottica sull'Italia e la Previsione Quantitativa di precipitazione per le zone di vigilanza meteorologica emesse dal Dipartimento della Protezione Civile, Centro Funzionale Centrale, Settore Meteo, si trasmettono le valutazioni formulate dal Centro Funzionale Decentrato del Molise per il territorio regionale, contenute nell'allegato Bollettino di Vigilanza Regionale.

Pertanto si invitano i soggetti in indirizzo per i rispettivi adempimenti posti a loro carico, a voler adottare le iniziative più opportune. Eventuali ulteriori comunicazioni saranno inoltrate in relazione all'evoluzione delle condizioni meteorologiche. Il presente Bollettino di vigilanza è consultabile sul sito web: www.protezionecivile.molise.it.

**IL DIRETTORE DEL IV DIPARTIMENTO
SERVIZIO PROTEZIONE CIVILE**
Arch. Manuele Brasiello

(DOCUMENTO INFORMATICO SOTTOSCRITTO CON FIRMA
DIGITALE AI SENSI DELL'ART. 24 D.LGS 07/03/2005,82)

Lista distribuzione bollettino

- Dipartimento Nazionale della Protezione Civile
- Province (Campobasso e Isernia)
- Prefetture (Campobasso e Isernia)
- A.S.R.E.M.
- Consorzi di Bonifica Piana di Venafro, Destra Trigno-Basso Biferno, Larinese-Basso Biferno, Integrale
- Anas - Società Autostrade - Trenitalia - Enel - SGM Rete Gas - Telecom - SEA - RFI
- A tutti i Comuni della Regione Molise
- Ufficio Territoriale Biodiversità Carabinieri Forestali
- Comando Regionale Carabinieri Forestale Abruzzo e Molise
- Parco Nazionale Abruzzo Lazio e Molise - Settore Mainarde
- Direzione Regionale VV.F.
- Molise Acque - Consorzio Capitanata
- Consorzi per lo Sviluppo Industriale di Campobasso-Bojano, Valle del Biferno, Isernia-Venafro Capitaneria di Porto (Termoli)

C.DA SELVA DEL CAMPO, SNC - 86020 CAMPOCHIARO (CB)



SALA OPERATIVA 0874.7791
centro.funzionale@mail.regione.molise.it
sala.operativa@protezionecivile.molise.it

NUMERO VERDE 800 120 021
regionemolise@cert.regione.molise.it
sala.operativa@pec.protezionecivile.molise.it