



REGIONE MOLISE

SERVIZIO DI PROTEZIONE CIVILE

CENTRO FUNZIONALE DECENTRATO DEL MOLISE



Direttiva del Presidente del Consiglio dei Ministri del 27.02.2004 "Indirizzi operativi per la gestione organizzativa e funzionale del Sistema di Allertamento Nazionale e Regionale per il rischio idrogeologico e idraulico ai fini di Protezione Civile" - DGR Molise N° 78 del 19.02.2018 "Sistema di Allertamento Multi-Rischio della Regione Molise"

Bollettino di Vigilanza

Num. 157 del 06/06/2023

IL PREVISORE:
Pellegrino Mauro

Inizio validità ore 14:00 del 06/06/2023

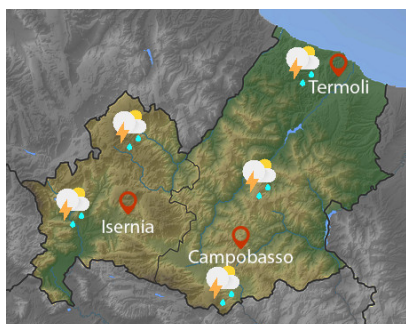
Fine validità ore 23:59 del 07/06/2023

Prossimo Aggiornamento ore 14:00 del 07/06/2023

Previsione Sinottica

La circolazione depressionaria presente sul Mediterraneo centro-occidentale, continua a causare condizioni di spiccata instabilità atmosferica su gran parte del nostro Paese, ma la progressiva risalita di un promontorio dal Nord-Africa, favorisce una graduale miglioramento. Oggi le precipitazioni insisteranno sulle regioni centro-meridionali, specialmente sulla Sicilia, ed in forma meno frequente al Nord. Domani l'instabilità si manifesterà lungo la dorsale appenninica, specie sui versanti orientali, ed al Nord-Ovest. La ventilazione si manterrà in prevalenza debole variabile. Le temperature subiranno poche variazioni, rimanendo su valori prossimi alle medie del periodo.

Previsione meteorologica per oggi 06/06/2023 fino alle ore 23:59 L.T



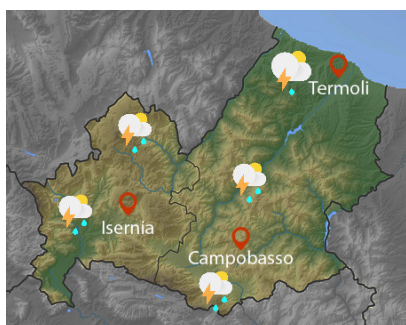
Stato del Cielo: aumento della nuvolosità nel corso della mattinata ad iniziare dai settori centro-occidentali con precipitazioni sparse a prevalente carattere di rovescio o temporale e quantitativi cumulati da deboli a moderati, fenomeni in assorbimento notturno.

Temperature: senza variazioni di rilievo.

Venti: deboli variabili con raffiche di vento nelle aree temporalesche.

Mare: poco mosso.

Previsione meteorologica per domani 07/06/2023 fino alle ore 23:59 L.T



Stato del Cielo: aumento della nuvolosità nel corso del mattino, con precipitazioni sparse a prevalente carattere di rovescio o temporale sui settori centro-occidentali e quantitativi cumulati fino a puntualmente moderati, da isolate sparse le precipitazioni sui restanti settori, con quantitativi cumulati deboli, schiarite serali.

Temperature: in lieve aumento le massime, senza variazioni di rilievo le minime.

Venti: deboli di direzione variabile, a regime di brezza nel pomeriggio lungo le coste, con rinforzi dell'intensità nelle aree temporalesche.

Mare: poco mosso.

Tendenza: Previsione per il 06/06/2023 (+2D)

L'instabilità atmosferica, già manifesta lungo la dorsale appenninica, specie sui versanti orientali ed al Nord-Ovest, si estenderà giovedì anche al Nord-Est, mentre le condizioni andranno gradualmente stabilizzandosi altrove. Le temperature subiranno poche variazioni, con valori prossimi alle medie del periodo.

C.DA SELVA DEL CAMPO, SNC - 86020 CAMPOCHIARO (CB)



SALA OPERATIVA 0874.7791
centro.funzionale@mail.regione.molise.it
sala.operativa@protezionecivile.molise.it

NUMERO VERDE 800 120 021
regionemolise@cert.regione.molise.it
sala.operativa@pec.protezionecivile.molise.it



REGIONE MOLISE

SERVIZIO DI PROTEZIONE CIVILE

CENTRO FUNZIONALE DECENTRATO DEL MOLISE



Direttiva del Presidente del Consiglio dei Ministri del 27.02.2004 "Indirizzi operativi per la gestione organizzativa e funzionale del Sistema di Allertamento Nazionale e Regionale per il rischio idrogeologico e idraulico ai fini di Protezione Civile" - DGR Molise N° 78 del 19.02.2018 "Sistema di Allertamento Multi-Rischio della Regione Molise"

Bollettino di Sintesi delle Criticità

IL PREVISORE:

Pellegrino Mauro

Inizio validità ore 14:00 del 06/06/2023

Fine validità ore 23:59 del 06/06/2023

Prossimo Aggiornamento ore 14:00 del 07/06/2023

Il Centro Funzionale della Regione Molise:

Valuta le seguenti criticità

Premesso che: **E' in corso un Avviso di Allerta**

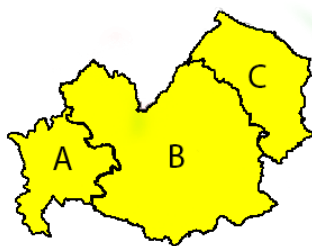
Previste, precipitazioni sparse a prevalente carattere di rovescio o temporale con quantitativi cumulati da deboli a moderati, fenomeni in assorbimento notturno.

E' attiva la fase di preallerta del P.E.D. dell'invaso di Guardialfiera, "Ponte Liscione".

- Sulla base della previsione sinottica sull'Italia e della previsione quantitativa di precipitazione per le zone di vigilanza meteorologica emesse in data odierna dal Settore Meteo del Centro Funzionale Centrale del Dipartimento della Protezione Civile;
- Sulla base dei dati disponibili registrati dalla rete di monitoraggio meteoidropluviometrica nelle ultime 24 ore;

Oggi

Zona di Allerta



| Tipo Criticità | A | B | C |
|----------------------|--------|--------|--------|
| Idrogeologica | GIALLO | GIALLO | GIALLO |
| Idraulica | VERDE | VERDE | VERDE |
| Temporali | GIALLO | GIALLO | GIALLO |
| Vento | VERDE | VERDE | VERDE |
| Disagio Bioclimatico | VERDE | VERDE | VERDE |



| Tipo Criticità | Litorale Molisano |
|----------------|-------------------|
| Moto ondoso | VERDE |

C.DA SELVA DEL CAMPO, SNC - 86020 CAMPOCHIARO (CB)



SALA OPERATIVA 0874.7791
centro.funzionale@mail.regione.molise.it
sala.operativa@protezionecivile.molise.it

NUMERO VERDE 800 120 021
regionemolise@cert.regione.molise.it
sala.operativa@pec.protezionecivile.molise.it



REGIONE MOLISE

SERVIZIO DI PROTEZIONE CIVILE

CENTRO FUNZIONALE DECENTRATO DEL MOLISE



Direttiva del Presidente del Consiglio dei Ministri del 27.02.2004 "Indirizzi operativi per la gestione organizzativa e funzionale del Sistema di Allertamento Nazionale e Regionale per il rischio idrogeologico e idraulico ai fini di Protezione Civile" - DGR Molise N° 78 del 19.02.2018 "Sistema di Allertamento Multi-Rischio della Regione Molise"

IL PREVISORE:

Pellegrino Mauro

Inizio validità ore 00:00 del 07/06/2023

Fine validità ore 23:59 del 07/06/2023

Prossimo Aggiornamento ore 14:00 del 07/06/2023

Il Centro Funzionale della Regione Molise:

Valuta le seguenti criticità

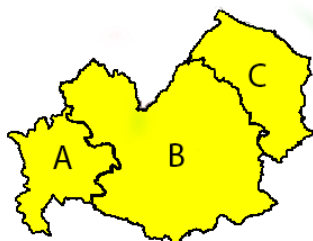
Premesso che: **E' in corso un Avviso di Allerta**

Previste, precipitazioni sparse a prevalente carattere di rovescio o temporale sui settori centro-occidentali con quantitativi cumulati fino a puntualmente moderati, da isolate sparse le precipitazioni sui restanti settori, con quantitativi cumulati deboli, schiarite serali.

- Sulla base della previsione sinottica sull'Italia e della previsione quantitativa di precipitazione per le zone di vigilanza meteorologica emesse in data odierna dal Settore Meteo del Centro Funzionale Centrale del Dipartimento della Protezione Civile;
- Sulla base dei dati disponibili registrati dalla rete di monitoraggio meteoidropluviometrica nelle ultime 24 ore;

Domani

Zona di Allerta



| Tipo Criticità | A | B | C |
|----------------------|--------|--------|--------|
| Idrogeologica | GIALLO | GIALLO | GIALLO |
| Idraulica | VERDE | VERDE | VERDE |
| Temporali | GIALLO | GIALLO | GIALLO |
| Vento | VERDE | VERDE | VERDE |
| Disagio Bioclimatico | VERDE | VERDE | VERDE |



| Tipo Criticità | Litorale Molisano |
|----------------|-------------------|
| Moto ondoso | VERDE |

C.DA SELVA DEL CAMPO, SNC - 86020 CAMPOCHIARO (CB)



SALA OPERATIVA 0874.7791
centro.funzionale@mail.regione.molise.it
sala.operativa@protezionecivile.molise.it

NUMERO VERDE 800 120 021
regionemolise@cert.regione.molise.it
sala.operativa@pec.protezionecivile.molise.it



REGIONE MOLISE

SERVIZIO DI PROTEZIONE CIVILE

CENTRO FUNZIONALE DECENTRATO DEL MOLISE



Direttiva del Presidente del Consiglio dei Ministri del 27.02.2004 "Indirizzi operativi per la gestione organizzativa e funzionale del Sistema di Allertamento Nazionale e Regionale per il rischio idrogeologico e idraulico ai fini di Protezione Civile" - DGR Molise N° 78 del 19.02.2018 "Sistema di Allertamento Multi-Rischio della Regione Molise"

Criticità incendi Boschivi

Oggi



Incendi boschivi

| Zona | Criticità |
|-----------------|-----------|
| Litoranea | VERDE |
| Molise Centrale | VERDE |
| Matese | VERDE |
| Pentria | VERDE |
| Alto Molise | VERDE |

Domani



Incendi boschivi

| Zona | Criticità |
|-----------------|-----------|
| Litoranea | VERDE |
| Molise Centrale | VERDE |
| Matese | VERDE |
| Pentria | VERDE |
| Alto Molise | VERDE |

REGIONE MOLISE GIUNTA REGIONALE
Protocollo Partenza N. 93482/2023 del 06-06-2023
Doc. Principale - Class. 14.21 - Copia Del Documento Firmato Digitalmente

COMUNE DI TORO PROT. N. 0002311 DEL 08-06-2023

C.DA SELVA DEL CAMPO, SNC - 86020 CAMPOCHIARO (CB)



SALA OPERATIVA 0874.7791
centro.funzionale@mail.regione.molise.it
sala.operativa@protezionecivile.molise.it

NUMERO VERDE 800 120 021
regionemolise@cert.regione.molise.it
sala.operativa@pec.protezionecivile.molise.it



REGIONE MOLISE
SERVIZIO DI PROTEZIONE CIVILE
CENTRO FUNZIONALE DECENTRATO DEL MOLISE



Direttiva del Presidente del Consiglio dei Ministri del 27.02.2004 "Indirizzi operativi per la gestione organizzativa e funzionale del Sistema di Allertamento Nazionale e Regionale per il rischio idrogeologico e idraulico ai fini di Protezione Civile" - DGR Molise N° 78 del 19.02.2018 "Sistema di Allertamento Multi-Rischio della Regione Molise"

Analizzati i prodotti di previsione meteorologica relativi al documento Previsione Sinottica sull'Italia e la Previsione Quantitativa di precipitazione per le zone di vigilanza meteorologica emesse dal Dipartimento della Protezione Civile, Centro Funzionale Centrale, Settore Meteo, si trasmettono le valutazioni formulate dal Centro Funzionale Decentrato del Molise per il territorio regionale, contenute nell'allegato Bollettino di Vigilanza Regionale.

Pertanto si invitano i soggetti in indirizzo per i rispettivi adempimenti posti a loro carico, a voler adottare le iniziative più opportune. Eventuali ulteriori comunicazioni saranno inoltrate in relazione all'evoluzione delle condizioni meteorologiche. Il presente Bollettino di vigilanza è consultabile sul sito web: www.protezionecivile.molise.it.

**IL DIRETTORE DEL IV DIPARTIMENTO
SERVIZIO PROTEZIONE CIVILE**
Arch. Manuele Brasiello

(DOCUMENTO INFORMATICO SOTTOSCRITTO CON FIRMA
DIGITALE AI SENSI DELL'ART. 24 D.LGS 07/03/2005,82)

Lista distribuzione bollettino

- Dipartimento Nazionale della Protezione Civile
- Province (Campobasso e Isernia)
- Prefetture (Campobasso e Isernia)
- A.S.R.E.M.
- Consorzi di Bonifica Piana di Venafro, Destra Trigno-Basso Biferno, Larinese-Basso Biferno, Integrale
- Anas - Società Autostrade - Trenitalia - Enel - SGM Rete Gas - Telecom - SEA - RFI
- A tutti i Comuni della Regione Molise
- Ufficio Territoriale Biodiversità Carabinieri Forestali
- Comando Regionale Carabinieri Forestale Abruzzo e Molise
- Parco Nazionale Abruzzo Lazio e Molise - Settore Mainarde
- Direzione Regionale VV.F.
- Molise Acque - Consorzio Capitanata
- Consorzi per lo Sviluppo Industriale di Campobasso-Bojano, Valle del Biferno, Isernia-Venafro Capitaneria di Porto (Termoli)

C.DA SELVA DEL CAMPO, SNC - 86020 CAMPOCHIARO (CB)



SALA OPERATIVA 0874.7791
centro.funzionale@mail.regione.molise.it
sala.operativa@protezionecivile.molise.it

NUMERO VERDE 800 120 021
regionemolise@cert.regione.molise.it
sala.operativa@pec.protezionecivile.molise.it