



REGIONE MOLISE

SERVIZIO DI PROTEZIONE CIVILE

CENTRO FUNZIONALE DECENTRATO DEL MOLISE



Direttiva del Presidente del Consiglio dei Ministri del 27.02.2004 "Indirizzi operativi per la gestione organizzativa e funzionale del Sistema di Allertamento Nazionale e Regionale per il rischio idrogeologico e idraulico ai fini di Protezione Civile" - DGR Molise N° 78 del 19.02.2018 "Sistema di Allertamento Multi-Rischio della Regione Molise"

Bollettino di Vigilanza

num. 60 del 01/03/2019

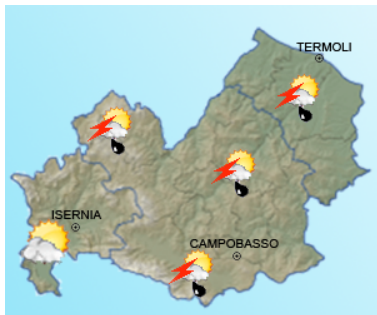
IL PREVISORE:
PELLEGRINO MAURO

Inizio validità ore 14:00 L.T. del 01/03/2019
Fine validità ore 23:59 L.T. del 02/03/2019
Prossimo aggiornamento ore 14:00 L.T. del 02/03/2019

Previsione sinottica

Il nostro Paese è interessato da correnti in quota nord-occidentali, all'interno delle quali tende a progredire un transiente che, nel pomeriggio di oggi, si posizionerà sulle regioni settentrionali, causando un rinforzo dei venti di Favonio sulle aree alpine e qualche rovescio o temporale in serata sulle regioni centrali, specie adriatiche. La ventilazione rinforzerà rapidamente sulla Sardegna e poi sulla Sicilia, successivamente al resto del Sud. Domani il fronte freddo, associato al sopramenzionato transiente, si porterà rapidamente verso le regioni meridionali, con fenomeni per lo più deboli, localmente moderati sui settori tirrenici di Sicilia e Calabria.

Previsione meteorologica per oggi 01/03/2019 fino alle ore 23:59 L.T.



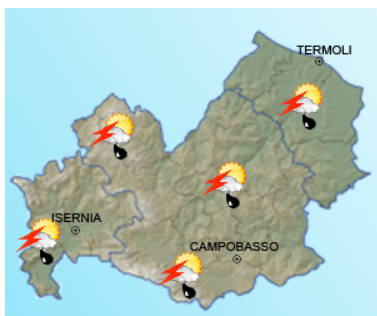
Stato del cielo: poco nuvoloso o velato, dalla serata aumento della nuvolosità con precipitazioni da isolate a sparse, anche a carattere di rovescio o temporale sui settori orientali e centrali con quantitativi cumulati deboli.

Temperature: in calo, soprattutto nei valori massimi.

Venti: moderati con locali rinforzi, dai quadranti nord-occidentali.

Mare: da poco mosso a mosso.

Previsione meteorologica per domani 02/03/2019 fino alle ore 23:59 L.T.



Stato del cielo: nuvolosità compatta con precipitazioni da isolate a sparse anche a carattere di rovescio o breve temporale con quantitativi cumulati deboli. Schiarite dal pomeriggio con progressiva attenuazione e termine dei fenomeni.

Temperature: senza variazione di rilievo.

Venti: da moderati fino a localmente forti, dai quadranti settentrionali.

Mare: molto mosso.

Tendenza

Previsione per il 01/03/2019 (+2D)

Domenica, l'avvicinamento di un nuovo promontorio dal Mediterraneo occidentale riporterà tempo stabile su tutte le regioni, ad eccezione di Sicilia e parte di Calabria, interessate ancora dal transito di un minimo in quota.



C.DA SELVA DEL CAMPO, SNC - 86020 CAMPOCHIARO (CB)
SALA OPERATIVA 0874.7791 NUMERO VERDE PER L'EMERGENZA 800 120 021
centro.funzionale@mail.regione.molise.it sala.operativa@protezionecivile.molise.it
regionemolise@cert.regione.molise.it sala.operativa@pec.protezionecivile.molise.it



Direttiva del Presidente del Consiglio dei Ministri del 27.02.2004 "Indirizzi operativi per la gestione organizzativa e funzionale del Sistema di Allertamento Nazionale e Regionale per il rischio idrogeologico e idraulico ai fini di Protezione Civile" - DGR Molise N° 78 del 19.02.2018 "Sistema di Allertamento Multi-Rischio della Regione Molise"

Bollettino di Sintesi delle Criticità

IL PREVISORE:
PELLEGRINO MAURO

Inizio validità ore 14:00 L.T. del 01/03/2019
Fine validità ore 23:59 L.T. del 01/03/2019
Prossimo aggiornamento ore 14:00 L.T. del 02/03/2019

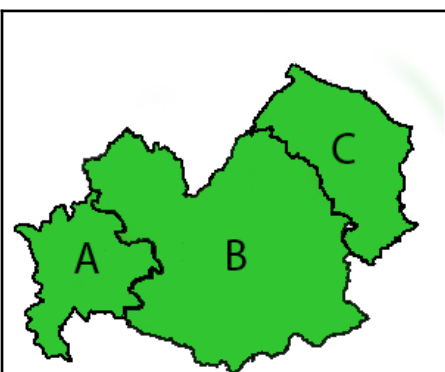
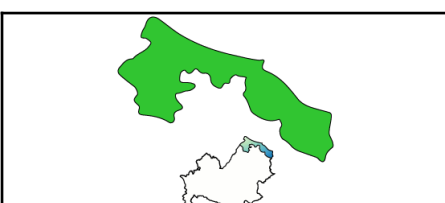
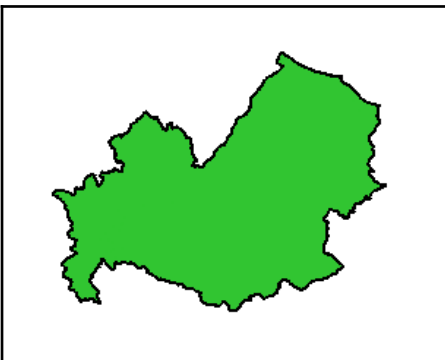
Premesso che:

Non sono in corso avvisi

Il Centro Funzionale della Regione Molise:

- Sulla base della previsione sinottica sull'Italia e della previsione quantitativa di precipitazione per le zone di vigilanza meteorologica emesse in data odierna dal Settore Meteo del Centro Funzionale Centrale del Dipartimento della Protezione Civile;
- Sulla base dei dati disponibili registrati dalla rete di monitoraggio meteoridropluviometrica nelle ultime 24 ore;
- Sulla base del Bollettino Valanghe, emesso in data odierna dal Servizio Meteomont dell'Arma dei Carabinieri per l'area denominata "Appennino Molisano"
- oggi venerdì, previste dalla serata, precipitazioni da isolate a sparse anche a carattere di rovescio o breve temporale sui settori orientali e centrali con quantitativi cumulati deboli. Domani, sabato precipitazioni da isolate a sparse, anche a carattere di rovescio temporale su tutta la Regione con quantitativi cumulati deboli. Schiarite e termine dei fenomeni dal pomeriggio.

Valuta le seguenti criticità:

oggi	Zone di Allerta		
Tipo Criticità	A	B	C
 Idrogeologica	Verde	Verde	Verde
Idraulica	Verde	Verde	Verde
Temporali	Verde	Verde	Verde
Vento	Verde	Verde	Verde
Neve e neve a bassa quota	Verde	Verde	Verde
Zone di Allerta			
 Tipo Criticità	Litorale Molisano		
Moto ondoso	Verde		
Zone di Allerta			
 Tipo Criticità	Appennino molisano		
Valanghe	Verde		



per maggiori dettagli sulla previsione neve e valanghe Meteomont: www.meteomont.gov.it



C.DA SELVA DEL CAMPO, SNC - 86020 CAMPOCHIARO (CB)
 SALA OPERATIVA 0874.7791 NUMERO VERDE PER L'EMERGENZA 800 120 021
centro.funzionale@mail.regione.molise.it sala.operativa@protezionecivile.molise.it
regionemolise@cert.regione.molise.it sala.operativa@pec.protezionecivile.molise.it



REGIONE MOLISE

SERVIZIO DI PROTEZIONE CIVILE

CENTRO FUNZIONALE DECENTRATO DEL MOLISE



Direttiva del Presidente del Consiglio dei Ministri del 27.02.2004 "Indirizzi operativi per la gestione organizzativa e funzionale del Sistema di Allertamento Nazionale e Regionale per il rischio idrogeologico e idraulico ai fini di Protezione Civile" - DGR Molise N° 78 del 19.02.2018 "Sistema di Allertamento Multi-Rischio della Regione Molise"

IL PREVISORE:
PELLEGRINO MAURO

Inizio validità ore 00:00 L.T. del 02/03/2019
Fine validità ore 23:59 L.T. del 02/03/2019
Prossimo aggiornamento ore 14:00 L.T. del 02/03/2019

Premesso che:

Non sono in corso avvisi

Il Centro Funzionale della Regione Molise:

- Sulla base della previsione sinottica sull'Italia e della previsione quantitativa di precipitazione per le zone di vigilanza meteorologica emesse in data odierna dal Settore Meteo del Centro Funzionale Centrale del Dipartimento della Protezione Civile;
- Sulla base dei dati disponibili registrati dalla rete di monitoraggio meteoidropluviometrica nelle ultime 24 ore;
- Sulla base del Bollettino Valanghe, emesso in data odierna dal Servizio Meteomont dell'Arma dei Carabinieri per l'area denominata "Appennino Molisano"
- oggi venerdì, previste dalla serata, precipitazioni da isolate a sparse anche a carattere di rovescio o breve temporale sui settori orientali e centrali con quantitativi cumulati deboli. Domani, sabato precipitazioni da isolate a sparse, anche a carattere di rovescio temporale su tutta la Regione con quantitativi cumulati deboli. Schiarite e termine dei fenomeni dal pomeriggio.

Valuta le seguenti criticità:

domani	Zone di Allerta			
	Tipo Criticità	A	B	C
	Idrogeologica	Verde	Verde	Verde
	Idraulica	Verde	Verde	Verde
	Temporali	Verde	Verde	Verde
	Vento	Verde	Verde	Verde
	Neve e neve a bassa quota	Verde	Verde	Verde
	Zone di Allerta			
	Tipo Criticità	Litorale Molisano		
	Moto ondoso	Verde		
	Zone di Allerta			
	Tipo Criticità	Appennino molisano		
	Valanghe	Verde		



per maggiori dettagli sulla previsione neve e valanghe Meteomont: www.meteomont.gov.it



C.DA SELVA DEL CAMPO, SNC - 86020 CAMPOCHIARO (CB)
 SALA OPERATIVA 0874.7791 NUMERO VERDE PER L'EMERGENZA 800 120 021
 centro.funzionale@mail.regione.molise.it sala.operativa@protezionecivile.molise.it
 regionemolise@cert.regione.molise.it sala.operativa@pec.protezionecivile.molise.it



REGIONE MOLISE

SERVIZIO DI PROTEZIONE CIVILE

CENTRO FUNZIONALE DECENTRATO DEL MOLISE



Direttiva del Presidente del Consiglio dei Ministri del 27.02.2004 "Indirizzi operativi per la gestione organizzativa e funzionale del Sistema di Allertamento Nazionale e Regionale per il rischio idrogeologico e idraulico ai fini di Protezione Civile" - DGR Molise N° 78 del 19.02.2018 "Sistema di Allertamento Multi-Rischio della Regione Molise"

Analizzati i prodotti di previsione meteorologica relativi al documento Previsione Sinottica sull'Italia e la Previsione Quantitativa di precipitazione per le zone di vigilanza meteorologica emesse dal Dipartimento della Protezione Civile, Centro Funzionale Centrale, Settore Meteo, si trasmettono le valutazioni formulate dal Centro Funzionale Decentrato del Molise per il territorio regionale, contenute nell'allegato Bollettino di Vigilanza Regionale.

Pertanto si invitano i soggetti in indirizzo per i rispettivi adempimenti posti a loro carico, a voler adottare le iniziative più opportune.

Eventuali ulteriori comunicazioni saranno inoltrate in relazione all'evoluzione delle condizioni meteorologiche.

Il presente Bollettino di vigilanza è consultabile sul sito web: www.protezionecivile.molise.it.

**IL DIRETTORE DEL SERVIZIO DI
PROTEZIONE CIVILE
PITASSI GIUSEPPE**

(DOCUMENTO INFORMATICO SOTTOSCRITTO CON FIRMA
DIGITALE AI SENSI DELL'ART. 24 DEL D.LGS. 07/03/2005,82)

Lista distribuzione bollettino

Dipartimento Nazionale della Protezione Civile

Presidente della Giunta Regionale

Prefetture (Campobasso e Isernia)

Province (Campobasso e Isernia)

A.S.R.E.M.

Consorzi di Bonifica Piana di Venafro, Destra Trigno-Basso Biferno, Larinese-Basso Biferno, Integrale Larinese

Consorzi per lo Sviluppo Industriale di Campobasso-Bojano, Valle del Biferno, Isernia-Venafro

Molise Acque - Consorzio Capitanata

A tutti i Comuni della Regione Molise

Comando Regionale Carabinieri Forestale Abruzzo e Molise

Ufficio Territoriale Biodiversità Carabinieri Forestali

Parco Nazionale Abruzzo Lazio e Molise - Settore Mainarde

Direzione Regionale VV.F.

Capitaneria di Porto (Termoli)

Anas - Società Autostrade - Trenitalia - Enel - SGM Rete Gas - Telecom - SEA - RFI



C.DA SELVA DEL CAMPO, SNC - 86020 CAMPOCHIARO (CB)

SALA OPERATIVA 0874.7791

NUMERO VERDE PER L'EMERGENZA 800 120 021

centro.funzionale@mail.regione.molise.it

sala.operativa@protezionecivile.molise.it

regionemolise@cert.regione.molise.it

sala.operativa@pec.protezionecivile.molise.it