



REGIONE MOLISE

SERVIZIO DI PROTEZIONE CIVILE

CENTRO FUNZIONALE DECENTRATO DEL MOLISE



Direttiva del Presidente del Consiglio dei Ministri del 27.02.2004 "Indirizzi operativi per la gestione organizzativa e funzionale del Sistema di Allertamento Nazionale e Regionale per il rischio idrogeologico e idraulico ai fini di Protezione Civile" - DGR Molise N° 78 del 19.02.2018 "Sistema di Allertamento Multi-Rischio della Regione Molise"

Bollettino di Vigilanza

num. 6 del 06/01/2019

IL PREVISORE:
DE LISI GIANCARLO

Inizio validità ore 14:00 L.T. del 06/01/2019

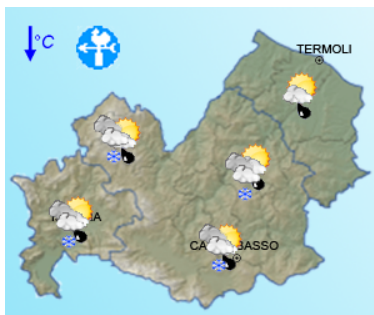
Fine validità ore 23:59 L.T. del 07/01/2019

Prossimo aggiornamento ore 14:00 L.T. del 07/01/2019

Previsione sinottica

L'Italia continua ad essere interessata da un intenso flusso settentrionale, generato dalla contrapposizione di un vasto anticiclone sul medio Atlantico e da una profonda depressione sull'Europa orientale. Oggi si prevedono residue precipitazioni al Sud, inizialmente a carattere nevoso fino a quote collinari, ma con quota neve in risalita; tempo stabile altrove. Domani, un nuovo impulso perturbato proveniente dai Balcani interesserà le regioni del medio-basso Adriatico e quelle meridionali, con deboli neviccate fino a bassa quota. Le temperature rimarranno ancora basse o molto basse, specie nelle ore notturne sulle pianure del Nord e sui rilievi del Centro-Sud, ma saranno in generale rialzo. Martedì una nuova discesa di aria fredda dal Nord-Europa, temporaneamente ostacolata dalla catena alpina, porterà nuove precipitazioni sulle regioni centromeridionali dalla serata.

Previsione meteorologica per oggi 06/01/2019 fino alle ore 23:59 L.T.



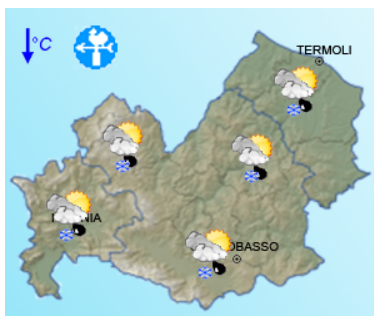
Stato del cielo: nuvoloso a tratti con ampie schiarite con precipitazioni, da isolate a sparse le precipitazioni potranno assumere carattere nevoso quota neve 700 - 400 m con apporti al suolo deboli.

Temperature: in calo nelle ore notturne con possibili gelate.

Venti: forti dai quadranti settentrionali.

Mare: molto mosso.

Previsione meteorologica per domani 07/01/2019 fino alle ore 23:59 L.T.



Stato del cielo: spiccata variabilità con possibili precipitazioni le precipitazioni potranno assumere carattere nevoso fino a 300 - 500 m con apporti al suolo da deboli a puntualmente moderati.

Temperature: In calo nelle ore notturne con possibile gelate.

Venti: forti, con raffiche di burrasca, dai quadranti settentrionali su Molise.

Mare: molto mosso

Tendenza

Previsione per il 06/01/2019 (+2D)

Martedì una nuova discesa di aria fredda porterà nuove precipitazioni sulle regioni centromeridionali.



C.DA SELVA DEL CAMPO, SNC - 86020 CAMPOCHIARO (CB)

SALA OPERATIVA 0874.7791

NUMERO VERDE PER L'EMERGENZA 800 120 021

centro.funzionale@mail.regione.molise.it

sala.operativa@protezionecivile.molise.it

regionemolise@cert.regione.molise.it

sala.operativa@pec.protezionecivile.molise.it



Direttiva del Presidente del Consiglio dei Ministri del 27.02.2004 "Indirizzi operativi per la gestione organizzativa e funzionale del Sistema di Allertamento Nazionale e Regionale per il rischio idrogeologico e idraulico ai fini di Protezione Civile" - DGR Molise N° 78 del 19.02.2018 "Sistema di Allertamento Multi-Rischio della Regione Molise"

Bollettino di Sintesi delle Criticità

IL PREVISORE:
DE LISI GIANCARLO

Inizio validità ore 14:00 L.T. del 06/01/2019

Fine validità ore 23:59 L.T. del 06/01/2019

Prossimo aggiornamento ore 14:00 L.T. del 07/01/2019

Premesso che:

E' in corso un Avviso di Allerta

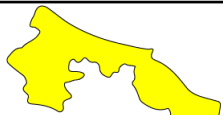
Il Centro Funzionale della Regione Molise:


- Sulla base della previsione sinottica sull'Italia e della previsione quantitativa di precipitazione per le zone di vigilanza meteorologica emesse in data odierna dal Settore Meteo del Centro Funzionale Centrale del Dipartimento della Protezione Civile;
- Sulla base dei dati disponibili registrati dalla rete di monitoraggio meteoidropluviometrica nelle ultime 24 ore;
- Sulla base del Bollettino Valanghe, emesso in data odierna dal Servizio MeteoMont dell'Arma dei Carabinieri per l'area denominata "Appennino Molisano"

Valuta le seguenti criticità:

oggi

|  | Zone di Allerta | | | |
|--|---------------------------|--------|--------|--------|
| | Tipo Criticità | A | B | C |
| | Idrogeologica | Giallo | Giallo | Giallo |
| | Idraulica | Verde | Verde | Verde |
| | Temporalì | Verde | Verde | Verde |
| | Vento | Giallo | Giallo | Giallo |
| | Neve e neve a bassa quota | Verde | Verde | Verde |

|  | Zone di Allerta | |
|---|-----------------|-------------------|
| | Tipo Criticità | Litorale Molisano |
| | Moto ondoso | Giallo |

|  | Zone di Allerta | |
|---|-----------------|--------------------|
| | Tipo Criticità | Appennino molisano |
| | Valanghe | Giallo |

SCALA EUROPEA DEL GRADO DI PERICOLO VALANGHE EUROPEAN AVALANCHE WARNING SERVICE



per maggiori dettagli sulla previsione neve e valanghe MeteoMont: www.meteomont.gov.it



C.DA SELVA DEL CAMPO, SNC - 86020 CAMPOCHIARO (CB)

SALA OPERATIVA 0874.7791

NUMERO VERDE PER L'EMERGENZA 800 120 021

centro.funzionale@mail.regione.molise.it

sala.operativa@protezionecivile.molise.it

regionemolise@cert.regione.molise.it

sala.operativa@pec.protezionecivile.molise.it



REGIONE MOLISE

SERVIZIO DI PROTEZIONE CIVILE

CENTRO FUNZIONALE DECENTRATO DEL MOLISE



Direttiva del Presidente del Consiglio dei Ministri del 27.02.2004 "Indirizzi operativi per la gestione organizzativa e funzionale del Sistema di Allertamento Nazionale e Regionale per il rischio idrogeologico e idraulico ai fini di Protezione Civile" - DGR Molise N° 78 del 19.02.2018 "Sistema di Allertamento Multi-Rischio della Regione Molise"

IL PREVISORE:
DE LISI GIANCARLO

| |
|--|
| Inizio validità ore 00:00 L.T. del 07/01/2019 |
| Fine validità ore 23:59 L.T. del 07/01/2019 |
| Prossimo aggiornamento ore 14:00 L.T. del 07/01/2019 |

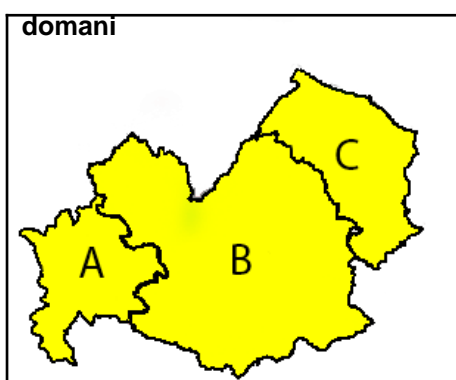
Premesso che:

E' in corso un Avviso di Allerta

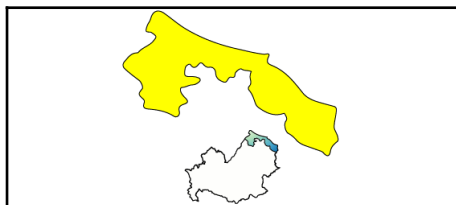
Il Centro Funzionale della Regione Molise:

- Sulla base della previsione sinottica sull'Italia e della previsione quantitativa di precipitazione per le zone di vigilanza meteorologica emesse in data odierna dal Settore Meteo del Centro Funzionale Centrale del Dipartimento della Protezione Civile;
- Sulla base dei dati disponibili registrati dalla rete di monitoraggio meteoidropluviometrica nelle ultime 24 ore;
- Sulla base del Bollettino Valanghe, emesso in data odierna dal Servizio Meteomont dell'Arma dei Carabinieri per l'area denominata "Appennino Molisano"

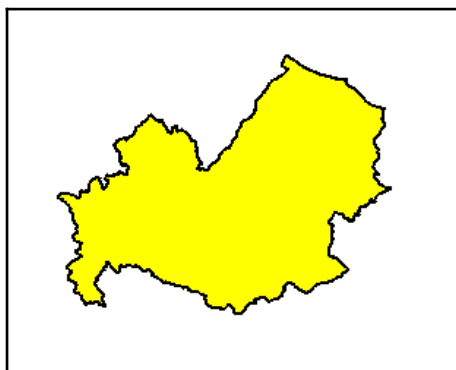
Valuta le seguenti criticità:



| Tipo Criticità | Zone di Allerta | | |
|---------------------------|-----------------|--------|--------|
| | A | B | C |
| Idrogeologica | Giallo | Giallo | Giallo |
| Idraulica | Verde | Verde | Verde |
| Temporal | Verde | Verde | Verde |
| Vento | Giallo | Giallo | Giallo |
| Neve e neve a bassa quota | Giallo | Giallo | Verde |



| Zone di Allerta | |
|-----------------|-------------------|
| Tipo Criticità | Litorale Molisano |
| Moto ondoso | Giallo |



| Zone di Allerta | |
|-----------------|--------------------|
| Tipo Criticità | Appennino molisano |
| Valanghe | Giallo |



per maggiori dettagli sulla previsione neve e valanghe Meteomont: www.meteomont.gov.it

REGIONE MOLISE GIUNTA REGIONALE
Protocollo Partenza N. 1154/2019 del 06-01-2019
Doc. Principale - Copia Del Documento Firmato Digitalmente



C.DA SELVA DEL CAMPO, SNC - 86020 CAMPOCHIARO (CB)
SALA OPERATIVA 0874.7791 NUMERO VERDE PER L'EMERGENZA 800 120 021
centro.funzionale@mail.regione.molise.it sala.operativa@protezionecivile.molise.it
regionemolise@cert.regione.molise.it sala.operativa@pec.protezionecivile.molise.it



REGIONE MOLISE

SERVIZIO DI PROTEZIONE CIVILE

CENTRO FUNZIONALE DECENTRATO DEL MOLISE



Direttiva del Presidente del Consiglio dei Ministri del 27.02.2004 "Indirizzi operativi per la gestione organizzativa e funzionale del Sistema di Allertamento Nazionale e Regionale per il rischio idrogeologico e idraulico ai fini di Protezione Civile" - DGR Molise N° 78 del 19.02.2018 "Sistema di Allertamento Multi-Rischio della Regione Molise"

Analizzati i prodotti di previsione meteorologica relativi al documento Previsione Sinottica sull'Italia e la Previsione Quantitativa di precipitazione per le zone di vigilanza meteorologica emesse dal Dipartimento della Protezione Civile, Centro Funzionale Centrale, Settore Meteo, si trasmettono le valutazioni formulate dal Centro Funzionale Decentrato del Molise per il territorio regionale, contenute nell'allegato Bollettino di Vigilanza Regionale.

Pertanto si invitano i soggetti in indirizzo per i rispettivi adempimenti posti a loro carico, a voler adottare le iniziative più opportune.

Eventuali ulteriori comunicazioni saranno inoltrate in relazione all'evoluzione delle condizioni meteorologiche.

Il presente Bollettino di vigilanza è consultabile sul sito web: www.protezionecivile.molise.it.

**IL DIRETTORE DEL SERVIZIO DI
PROTEZIONE CIVILE
PITASSI GIUSEPPE**

(DOCUMENTO INFORMATICO SOTTOSCRITTO CON FIRMA
DIGITALE AI SENSI DELL'ART. 24 DEL D.LGS. 07/03/2005,82)

Lista distribuzione bollettino

Dipartimento Nazionale della Protezione Civile

Presidente della Giunta Regionale

Prefetture (Campobasso e Isernia)

Province (Campobasso e Isernia)

A.S.R.E.M.

Consorzi di Bonifica Piana di Venafro, Destra Trigno-Basso Biferno, Larinese-Basso Biferno, Integrale Larinese

Consorzi per lo Sviluppo Industriale di Campobasso-Bojano, Valle del Biferno, Isernia-Venafro

Molise Acque - Consorzio Capitanata

A tutti i Comuni della Regione Molise

Comando Regionale Carabinieri Forestale Abruzzo e Molise

Ufficio Territoriale Biodiversità Carabinieri Forestali

Parco Nazionale Abruzzo Lazio e Molise - Settore Mainarde

Direzione Regionale VV.F.

Capitaneria di Porto (Termoli)

Anas - Società Autostrade - Trenitalia - Enel - SGM Rete Gas - Telecom - SEA - RFI



C.DA SELVA DEL CAMPO, SNC - 86020 CAMPOCHIARO (CB)
SALA OPERATIVA 0874.7791 NUMERO VERDE PER L'EMERGENZA 800 120 021
centro.funzionale@mail.regione.molise.it sala.operativa@protezionecivile.molise.it
regionemolise@cert.regione.molise.it sala.operativa@pec.protezionecivile.molise.it