



REGIONE MOLISE

SERVIZIO DI PROTEZIONE CIVILE

CENTRO FUNZIONALE DECENTRATO DEL MOLISE



Direttiva del Presidente del Consiglio dei Ministri del 27.02.2004 "Indirizzi operativi per la gestione organizzativa e funzionale del Sistema di Allertamento Nazionale e Regionale per il rischio idrogeologico e idraulico ai fini di Protezione Civile" - DGR Molise N° 78 del 19.02.2018 "Sistema di Allertamento Multi-Rischio della Regione Molise"

Bollettino di Vigilanza

num. 7 del 07/01/2019

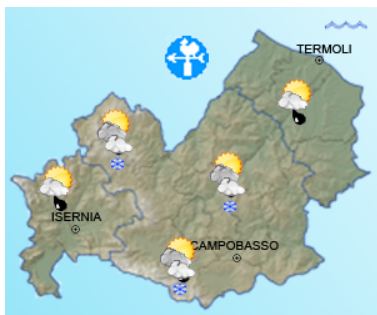
IL PREVISORE:
PELLEGRINO MAURO

Inizio validità ore 14:00 L.T. del 07/01/2019
Fine validità ore 23:59 L.T. del 08/01/2019
Prossimo aggiornamento ore 14:00 L.T. del 08/01/2019

Previsione sinottica

L'Italia è interessata da correnti settentrionali, a tratti intense, generate dalla contrapposizione di un vasto anticiclone sul vicino Atlantico e da una estesa area depressionaria sull'Europa orientale. Oggi, residue deboli precipitazioni interesseranno il medio Adriatico ed il Sud, a carattere nevoso fino a quote collinari. Domani, dopo una prima parte di giornata all'insegna di un, seppur temporaneo, generale miglioramento, un nuovo impulso freddo interesserà il Paese; dalla sera, e per la successiva giornata di mercoledì, venti dai quadranti settentrionali da forti a burrasca al Nord e sui settori occidentali del Centro, fino a burrasca forte sulla Sardegna, accompagneranno nuove precipitazioni che, a fine giornata, assumeranno carattere nevoso fino a bassa quota sui settori adriatici del Centro, a quote superiori sulla Sardegna ed al Sud.

Previsione meteorologica per oggi 07/01/2019 fino alle ore 23:59 L.T.



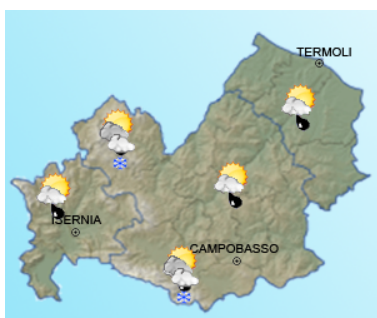
Stato del cielo: irregolarmente nuvoloso, con residue precipitazioni isolate e quantitativi cumulati deboli, le stesse saranno nevose dai 500-600 m. s.l.m. con quota neve in progressiva salita ed accumuli al suolo deboli. Attenuazione e fine dei fenomeni in tarda serata.

Temperature: in calo nei valori minimi e massimi.

Venti: forti settentrionali, con raffiche di burrasca lungo le coste, in graduale attenuazione serale.

Mare: molto mosso, tendente a mosso in serata

Previsione meteorologica per domani 08/01/2019 fino alle ore 23:59 L.T.



Stato del cielo: poco nuvoloso, dal pomeriggio aumento della nuvolosità con precipitazioni da isolate a sparse, anche a carattere di rovescio o breve temporale, con quantitativi cumulati deboli o puntualmente moderati. Le precipitazioni saranno a carattere nevoso al di sopra degli 800-1000 m. s.l.m. con apporti al suolo deboli.

Temperature: in temporaneo aumento.

Venti: da moderati a forti nord-occidentali.

Mare: mosso.

Tendenza

Previsione per il 07/01/2019 (+2D)

mercoledì, venti forti dai quadranti settentrionali con precipitazioni da isolate a sparse e quantitativi cumulati deboli fino a localmente moderati sui settori costieri. Le precipitazioni saranno nevose al di sopra degli 800m. s.l.m..



C.DA SELVA DEL CAMPO, SNC - 86020 CAMPOCHIARO (CB)
 SALA OPERATIVA 0874.7791 NUMERO VERDE PER L'EMERGENZA 800 120 021
 centro.funzionale@mail.regione.molise.it sala.operativa@protezionecivile.molise.it
 regionemolise@cert.regione.molise.it sala.operativa@pec.protezionecivile.molise.it



Direttiva del Presidente del Consiglio dei Ministri del 27.02.2004 "Indirizzi operativi per la gestione organizzativa e funzionale del Sistema di Allertamento Nazionale e Regionale per il rischio idrogeologico e idraulico ai fini di Protezione Civile" - DGR Molise N° 78 del 19.02.2018 "Sistema di Allertamento Multi-Rischio della Regione Molise"

Bollettino di Sintesi delle Criticità

IL PREVISORE:
PELLEGRINO MAURO

Inizio validità ore 14:00 L.T. del 07/01/2019
Fine validità ore 23:59 L.T. del 07/01/2019
Prossimo aggiornamento ore 14:00 L.T. del 08/01/2019

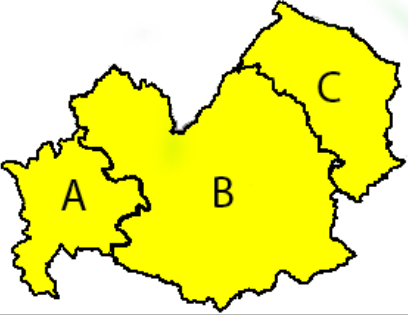


Premesso che:

E' in corso un Avviso di Allerta

Il Centro Funzionale della Regione Molise:

- Sulla base della previsione sinottica sull'Italia e della previsione quantitativa di precipitazione per le zone di vigilanza meteorologica emesse in data odierna dal Settore Meteo del Centro Funzionale Centrale del Dipartimento della Protezione Civile;
- Sulla base dei dati disponibili registrati dalla rete di monitoraggio meteoridropluviometrica nelle ultime 24 ore;
- Sulla base del Bollettino Valanghe, emesso in data odierna dal Servizio Meteomont dell'Arma dei Carabinieri per l'area denominata "Appennino Molisano"
- oggi, residue precipitazioni isolate con quantitativi cumulati deboli, le stesse saranno nevose, dai 500-600 m. s.l.m., con accumuli al suolo deboli. Domani, dal pomeriggio precipitazioni da isolate a sparse, anche a carattere di rovescio o temporale, con quantitativi cumulati deboli, le stesse saranno nevose al di sopra dei 600-800m. s.l.m. con apporti al suolo deboli.

Valuta le seguenti criticità:

oggi	Zone di Allerta		
Tipo Criticità	A	B	C
	Idrogeologica	Verde	Verde
	Idraulica	Verde	Verde
	Temporali	Verde	Verde
	Vento	Giallo	Giallo
	Neve e neve a bassa quota	Giallo	Giallo
	Zone di Allerta		
	Tipo Criticità	Litorale Molisano	
	Moto ondoso	Giallo	
	Zone di Allerta		
	Tipo Criticità	Appennino molisano	
	Valanghe	Giallo	



per maggiori dettagli sulla previsione neve e valanghe Meteomont: www.meteomont.gov.it



C.DA SELVA DEL CAMPO, SNC - 86020 CAMPOCHIARO (CB)
 SALA OPERATIVA 0874.7791 NUMERO VERDE PER L'EMERGENZA 800 120 021
 centro.funzionale@mail.regione.molise.it sala.operativa@protezionecivile.molise.it
 regionemolise@cert.regione.molise.it sala.operativa@pec.protezionecivile.molise.it

REGIONE MOLISE GIUNTA REGIONALE
 Protocollo Partenza N. 1480/2019 del 07-01-2019
 Doc. Principale - Copia Del Documento Firmato Digitalmente



REGIONE MOLISE

SERVIZIO DI PROTEZIONE CIVILE

CENTRO FUNZIONALE DECENTRATO DEL MOLISE



Direttiva del Presidente del Consiglio dei Ministri del 27.02.2004 "Indirizzi operativi per la gestione organizzativa e funzionale del Sistema di Allertamento Nazionale e Regionale per il rischio idrogeologico e idraulico ai fini di Protezione Civile" - DGR Molise N° 78 del 19.02.2018 "Sistema di Allertamento Multi-Rischio della Regione Molise"

IL PREVISORE:
PELLEGRINO MAURO

Inizio validità ore 00:00 L.T. del 08/01/2019
Fine validità ore 23:59 L.T. del 08/01/2019
Prossimo aggiornamento ore 14:00 L.T. del 08/01/2019

Premesso che:

E' in corso un Avviso di Allerta

Il Centro Funzionale della Regione Molise:

- Sulla base della previsione sinottica sull'Italia e della previsione quantitativa di precipitazione per le zone di vigilanza meteorologica emesse in data odierna dal Settore Meteo del Centro Funzionale Centrale del Dipartimento della Protezione Civile;
- Sulla base dei dati disponibili registrati dalla rete di monitoraggio meteoidropluviometrica nelle ultime 24 ore;
- Sulla base del Bollettino Valanghe, emesso in data odierna dal Servizio Meteomont dell'Arma dei Carabinieri per l'area denominata "Appennino Molisano"
- oggi, residue precipitazioni isolate con quantitativi cumulati deboli, le stesse saranno nevose, dai 500-600 m. s.l.m., con accumuli al suolo deboli. Domani, dal pomeriggio precipitazioni da isolate a sparse, anche a carattere di rovescio o temporale, con quantitativi cumulati deboli, le stesse saranno nevose al di sopra dei 600-800m. s.l.m. con apporti al suolo deboli.

Valuta le seguenti criticità:

domani	Zone di Allerta			
	Tipo Criticità	A	B	C
	Idrogeologica	Verde	Verde	Verde
	Idraulica	Verde	Verde	Verde
	Temporali	Verde	Verde	Verde
	Vento	Giallo	Giallo	Giallo
	Neve e neve a bassa quota	Verde	Verde	Verde
	Zone di Allerta			
	Tipo Criticità	Litorale Molisano		
	Moto ondoso	Giallo		
	Zone di Allerta			
	Tipo Criticità	Appennino molisano		
	Valanghe	Giallo		



per maggiori dettagli sulla previsione neve e valanghe Meteomont: www.meteomont.gov.it



C.DA SELVA DEL CAMPO, SNC - 86020 CAMPOCHIARO (CB)
 SALA OPERATIVA 0874.7791 NUMERO VERDE PER L'EMERGENZA 800 120 021
 centro.funzionale@mail.regione.molise.it sala.operativa@protezionecivile.molise.it
 regionemolise@cert.regione.molise.it sala.operativa@pec.protezionecivile.molise.it

REGIONE MOLISE GIUNTA REGIONALE
 Protocollo Partenza N. 1480/2019 del 07-01-2019
 Doc. Principale - Copia Del Documento Firmato Digitalmente



REGIONE MOLISE

SERVIZIO DI PROTEZIONE CIVILE

CENTRO FUNZIONALE DECENTRATO DEL MOLISE



Direttiva del Presidente del Consiglio dei Ministri del 27.02.2004 "Indirizzi operativi per la gestione organizzativa e funzionale del Sistema di Allertamento Nazionale e Regionale per il rischio idrogeologico e idraulico ai fini di Protezione Civile" - DGR Molise N° 78 del 19.02.2018 "Sistema di Allertamento Multi-Rischio della Regione Molise"

Analizzati i prodotti di previsione meteorologica relativi al documento Previsione Sinottica sull'Italia e la Previsione Quantitativa di precipitazione per le zone di vigilanza meteorologica emesse dal Dipartimento della Protezione Civile, Centro Funzionale Centrale, Settore Meteo, si trasmettono le valutazioni formulate dal Centro Funzionale Decentrato del Molise per il territorio regionale, contenute nell'allegato Bollettino di Vigilanza Regionale.

Pertanto si invitano i soggetti in indirizzo per i rispettivi adempimenti posti a loro carico, a voler adottare le iniziative più opportune.

Eventuali ulteriori comunicazioni saranno inoltrate in relazione all'evoluzione delle condizioni meteorologiche.

Il presente Bollettino di vigilanza è consultabile sul sito web: www.protezionecivile.molise.it.

**IL DIRETTORE DEL SERVIZIO DI
PROTEZIONE CIVILE
PITASSI GIUSEPPE**

(DOCUMENTO INFORMATICO SOTTOSCRITTO CON FIRMA
DIGITALE AI SENSI DELL'ART. 24 DEL D.LGS. 07/03/2005,82)

Lista distribuzione bollettino

Dipartimento Nazionale della Protezione Civile

Presidente della Giunta Regionale

Prefetture (Campobasso e Isernia)

Province (Campobasso e Isernia)

A.S.R.E.M.

Consorzi di Bonifica Piana di Venafro, Destra Trigno-Basso Biferno, Larinese-Basso Biferno, Integrale Larinese

Consorzi per lo Sviluppo Industriale di Campobasso-Bojano, Valle del Biferno, Isernia-Venafro

Molise Acque - Consorzio Capitanata

A tutti i Comuni della Regione Molise

Comando Regionale Carabinieri Forestale Abruzzo e Molise

Ufficio Territoriale Biodiversità Carabinieri Forestali

Parco Nazionale Abruzzo Lazio e Molise - Settore Mainarde

Direzione Regionale VV.F.

Capitaneria di Porto (Termoli)

Anas - Società Autostrade - Trenitalia - Enel - SGM Rete Gas - Telecom - SEA - RFI



C.DA SELVA DEL CAMPO, SNC - 86020 CAMPOCHIARO (CB)

SALA OPERATIVA 0874.7791

NUMERO VERDE PER L'EMERGENZA 800 120 021

centro.funzionale@mail.regione.molise.it

sala.operativa@protezionecivile.molise.it

regionemolise@cert.regione.molise.it

sala.operativa@pec.protezionecivile.molise.it