



# REGIONE MOLISE

## SERVIZIO DI PROTEZIONE CIVILE

### CENTRO FUNZIONALE DECENTRATO DEL MOLISE



Direttiva del Presidente del Consiglio dei Ministri del 27.02.2004 "Indirizzi operativi per la gestione organizzativa e funzionale del Sistema di Allertamento Nazionale e Regionale per il rischio idrogeologico e idraulico ai fini di Protezione Civile" - DGR Molise N° 78 del 19.02.2018 "Sistema di Allertamento Multi-Rischio della Regione Molise"

# Bollettino di Vigilanza

num. 38 del 07/02/2019

**IL PREVISORE:**  
**DE LISI GIANCARLO**

Inizio validità ore 14:00 L.T. del 07/02/2019

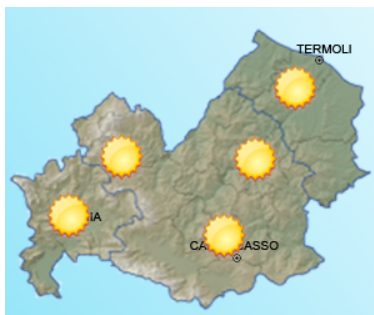
Fine validità ore 23:59 L.T. del 08/02/2019

Prossimo aggiornamento ore 14:00 L.T. del 08/02/2019

## Previsione sinottica

Un promontorio intercyclonico tende a distendersi dall'Europa sud-occidentale a quella orientale, andando ad interessare anche il nostro Paese; in tale, contesto per la giornata odierna prevarranno condizioni di tempo stabile, ad eccezione di residui annuvolamenti sui settori ionici. Domani e sabato, tempo stabile su tutte le regioni, salvo locali addensamenti sui settori alpini più occidentali dove non si esclude nevicata sulle aree di confine ed un progressivo aumento della nuvolosità su Liguria di Levante ed Appennino tosco-emiliano. I venti settentrionali sono in fase di attenuazione, mentre il campo termico si stabilizzerà su valori nelle medie del periodo, accentuando l'escursione notte/giorno sulle zone interne e vallive peninsulari.

## Previsione meteorologica per oggi 07/02/2019 fino alle ore 23:59 L.T.



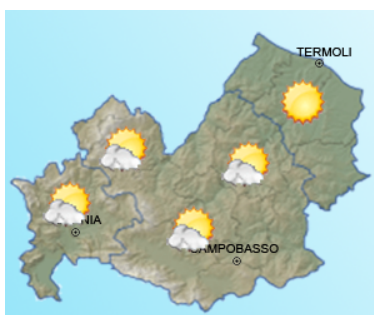
Stato del cielo: sereno o poco nuvoloso con assenza di fenomeni significativi.

Temperature: senza variazioni significative.

Venti: moderati nord - occidentali.

Mare: poco mosso.

## Previsione meteorologica per domani 08/02/2019 fino alle ore 23:59 L.T.



Stato del cielo: Serno o poco nuvoloso con assenza di fenomeni significativi  
.Gelate notturne e alle prime ore del mattino.

Temperature: senza variazioni significative.

Venti: deboli occidentali.

Mare: poco mosso.

## Tendenza

Previsione per il 07/02/2019 (+2D)

Sabato tempo stabile e soleggiato.



C.DA SELVA DEL CAMPO, SNC - 86020 CAMPOCHIARO (CB)  
SALA OPERATIVA 0874.7791 NUMERO VERDE PER L'EMERGENZA 800 120 021  
centro.funzionale@mail.regione.molise.it sala.operativa@protezionecivile.molise.it  
regionemolise@cert.regione.molise.it sala.operativa@pec.protezionecivile.molise.it

REGIONE MOLISE GIUNTA REGIONALE  
Protocollo Partenza N. 16370/2019 del 07-02-2019  
Doc. Principale - Copia Del Documento Firmato Digitalmente



Direttiva del Presidente del Consiglio dei Ministri del 27.02.2004 "Indirizzi operativi per la gestione organizzativa e funzionale del Sistema di Allertamento Nazionale e Regionale per il rischio idrogeologico e idraulico ai fini di Protezione Civile" - DGR Molise N° 78 del 19.02.2018 "Sistema di Allertamento Multi-Rischio della Regione Molise"

## Bollettino di Sintesi delle Criticità

**IL PREVISORE:**  
**DE LISI GIANCARLO**

|  |
|--|
| Inizio validità ore 14:00 L.T. del 07/02/2019        |
| Fine validità ore 23:59 L.T. del 07/02/2019          |
| Prossimo aggiornamento ore 14:00 L.T. del 08/02/2019 |

Premesso che:

Non sono in corso avvisi


Il Centro Funzionale della Regione Molise:

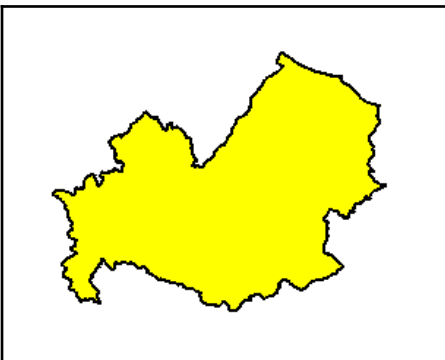
- Sulla base della previsione sinottica sull'Italia e della previsione quantitativa di precipitazione per le zone di vigilanza meteorologica emesse in data odierna dal Settore Meteo del Centro Funzionale Centrale del Dipartimento della Protezione Civile;
- Sulla base dei dati disponibili registrati dalla rete di monitoraggio meteoidropluviometrica nelle ultime 24 ore;
- Sulla base del Bollettino Valanghe, emesso in data odierna dal Servizio Meteomont dell'Arma dei Carabinieri per l'area denominata "Appennino Molisano"

Valuta le seguenti criticità:

oggi

|  | Zone di Allerta           |       |       |       |
|--|---------------------------|-------|-------|-------|
|  | Tipo Criticità            | A     | B     | C     |
|  | Idrogeologica             | Verde | Verde | Verde |
|  | Idraulica                 | Verde | Verde | Verde |
|  | Temporalì                 | Verde | Verde | Verde |
|  | Vento                     | Verde | Verde | Verde |
|  | Neve e neve a bassa quota | Verde | Verde | Verde |

| Zone di Allerta   |                   |
|---|-------------------|
|  | Tipo Criticità    |
|   | Litorale Molisano |
|   | Moto ondoso       |
|   | Verde             |

| Zone di Allerta   |                    |
|---|--------------------|
|  | Tipo Criticità     |
|   | Appennino molisano |
|   | Valanghe           |
|   | Giallo             |

SCALA EUROPEA DEL GRADO DI PERICOLO VALANGHE EUROPEAN AVALANCHE WARNING SERVICE



per maggiori dettagli sulla previsione neve e valanghe Meteomont: [www.meteomont.gov.it](http://www.meteomont.gov.it)



C.DA SELVA DEL CAMPO, SNC - 86020 CAMPOCHIARO (CB)  
 SALA OPERATIVA 0874.7791 NUMERO VERDE PER L'EMERGENZA 800 120 021  
[centro.funzionale@mail.regione.molise.it](mailto:centro.funzionale@mail.regione.molise.it) [sala.operativa@protezionecivile.molise.it](mailto:sala.operativa@protezionecivile.molise.it)  
[regionemolise@cert.regione.molise.it](mailto:regionemolise@cert.regione.molise.it) [sala.operativa@pec.protezionecivile.molise.it](mailto:sala.operativa@pec.protezionecivile.molise.it)



# REGIONE MOLISE

## SERVIZIO DI PROTEZIONE CIVILE

### CENTRO FUNZIONALE DECENTRATO DEL MOLISE



Direttiva del Presidente del Consiglio dei Ministri del 27.02.2004 "Indirizzi operativi per la gestione organizzativa e funzionale del Sistema di Allertamento Nazionale e Regionale per il rischio idrogeologico e idraulico ai fini di Protezione Civile" - DGR Molise N° 78 del 19.02.2018 "Sistema di Allertamento Multi-Rischio della Regione Molise"

**IL PREVISORE:**  
**DE LISI GIANCARLO**

|  |
|--|
| Inizio validità ore 00:00 L.T. del 08/02/2019        |
| Fine validità ore 23:59 L.T. del 08/02/2019          |
| Prossimo aggiornamento ore 14:00 L.T. del 08/02/2019 |

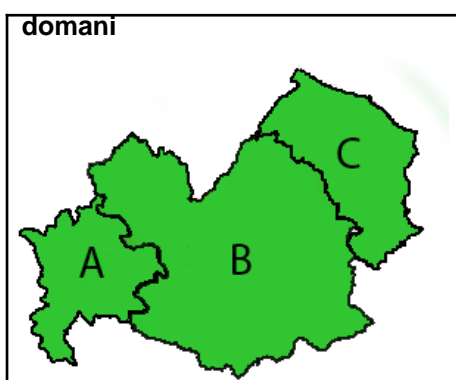
Premesso che:

Non sono in corso avvisi

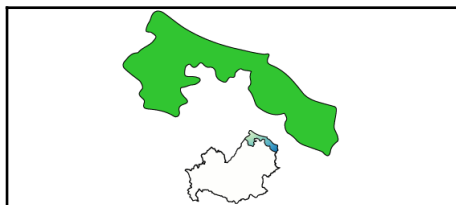
Il Centro Funzionale della Regione Molise:

- Sulla base della previsione sinottica sull'Italia e della previsione quantitativa di precipitazione per le zone di vigilanza meteorologica emesse in data odierna dal Settore Meteo del Centro Funzionale Centrale del Dipartimento della Protezione Civile;
- Sulla base dei dati disponibili registrati dalla rete di monitoraggio meteoidropluviometrica nelle ultime 24 ore;
- Sulla base del Bollettino Valanghe, emesso in data odierna dal Servizio Meteomont dell'Arma dei Carabinieri per l'area denominata "Appennino Molisano"

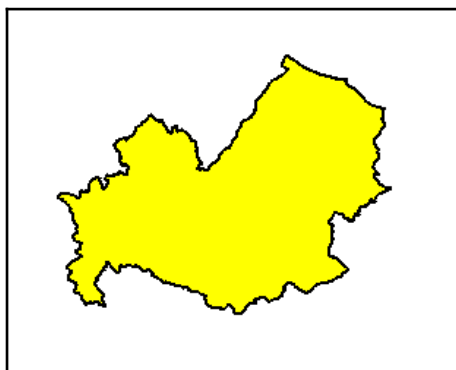
Valuta le seguenti criticità:



| Tipo Criticità            | Zone di Allerta |       |       |
|---------------------------|-----------------|-------|-------|
|                           | A               | B     | C     |
| Idrogeologica             | Verde           | Verde | Verde |
| Idraulica                 | Verde           | Verde | Verde |
| Temporal                  | Verde           | Verde | Verde |
| Vento                     | Verde           | Verde | Verde |
| Neve e neve a bassa quota | Verde           | Verde | Verde |



| Zone di Allerta |                   |
|-----------------|-------------------|
| Tipo Criticità  | Litorale Molisano |
| Moto ondoso     | Verde             |



| Zone di Allerta |                    |
|-----------------|--------------------|
| Tipo Criticità  | Appennino molisano |
| Valanghe        | Giallo             |



per maggiori dettagli sulla previsione neve e valanghe Meteomont: [www.meteomont.gov.it](http://www.meteomont.gov.it)



C.DA SELVA DEL CAMPO, SNC - 86020 CAMPOCHIARO (CB)  
 SALA OPERATIVA 0874.7791 NUMERO VERDE PER L'EMERGENZA 800 120 021  
 centro.funzionale@mail.regione.molise.it sala.operativa@protezionecivile.molise.it  
 regionemolise@cert.regione.molise.it sala.operativa@pec.protezionecivile.molise.it

REGIONE MOLISE GIUNTA REGIONALE  
 Protocollo Partenza N. 16370/2019 del 07-02-2019  
 Doc. Principale - Copia Del Documento Firmato Digitalmente



# REGIONE MOLISE

## SERVIZIO DI PROTEZIONE CIVILE

### CENTRO FUNZIONALE DECENTRATO DEL MOLISE



Direttiva del Presidente del Consiglio dei Ministri del 27.02.2004 "Indirizzi operativi per la gestione organizzativa e funzionale del Sistema di Allertamento Nazionale e Regionale per il rischio idrogeologico e idraulico ai fini di Protezione Civile" - DGR Molise N° 78 del 19.02.2018 "Sistema di Allertamento Multi-Rischio della Regione Molise"

*Analizzati i prodotti di previsione meteorologica relativi al documento Previsione Sinottica sull'Italia e la Previsione Quantitativa di precipitazione per le zone di vigilanza meteorologica emesse dal Dipartimento della Protezione Civile, Centro Funzionale Centrale, Settore Meteo, si trasmettono le valutazioni formulate dal Centro Funzionale Decentrato del Molise per il territorio regionale, contenute nell'allegato Bollettino di Vigilanza Regionale.*

*Pertanto si invitano i soggetti in indirizzo per i rispettivi adempimenti posti a loro carico, a voler adottare le iniziative più opportune.*

*Eventuali ulteriori comunicazioni saranno inoltrate in relazione all'evoluzione delle condizioni meteorologiche.*

*Il presente Bollettino di vigilanza è consultabile sul sito web: [www.protezionecivile.molise.it](http://www.protezionecivile.molise.it).*

**IL DIRETTORE DEL SERVIZIO DI  
PROTEZIONE CIVILE  
PITASSI GIUSEPPE**

(DOCUMENTO INFORMATICO SOTTOSCRITTO CON FIRMA  
DIGITALE AI SENSI DELL'ART. 24 DEL D.LGS. 07/03/2005,82)

## Lista distribuzione bollettino

**Dipartimento Nazionale della Protezione Civile**

**Presidente della Giunta Regionale**

**Prefetture (Campobasso e Isernia)**

**Province (Campobasso e Isernia)**

**A.S.R.E.M.**

**Consorzi di Bonifica Piana di Venafro, Destra Trigno-Basso Biferno, Larinese-Basso Biferno, Integrale Larinese**

**Consorzi per lo Sviluppo Industriale di Campobasso-Bojano, Valle del Biferno, Isernia-Venafro**

**Molise Acque - Consorzio Capitanata**

**A tutti i Comuni della Regione Molise**

**Comando Regionale Carabinieri Forestale Abruzzo e Molise**

**Ufficio Territoriale Biodiversità Carabinieri Forestali**

**Parco Nazionale Abruzzo Lazio e Molise - Settore Mainarde**

**Direzione Regionale VV.F.**

**Capitaneria di Porto (Termoli)**

**Anas - Società Autostrade - Trenitalia - Enel - SGM Rete Gas - Telecom - SEA - RFI**



C.DA SELVA DEL CAMPO, SNC - 86020 CAMPOCHIARO (CB)  
SALA OPERATIVA 0874.7791 NUMERO VERDE PER L'EMERGENZA 800 120 021  
centro.funzionale@mail.regione.molise.it sala.operativa@protezionecivile.molise.it  
regionemolise@cert.regione.molise.it sala.operativa@pec.protezionecivile.molise.it