



# REGIONE MOLISE

## SERVIZIO DI PROTEZIONE CIVILE

### CENTRO FUNZIONALE DECENTRATO DEL MOLISE



Direttiva del Presidente del Consiglio dei Ministri del 27.02.2004 "Indirizzi operativi per la gestione organizzativa e funzionale del Sistema di Allertamento Nazionale e Regionale per il rischio idrogeologico e idraulico ai fini di Protezione Civile" - DGR Molise N° 78 del 19.02.2018 "Sistema di Allertamento Multi-Rischio della Regione Molise"

# Bollettino di Vigilanza

num. 67 del 08/03/2019

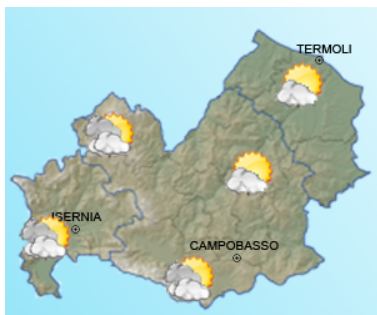
**IL PREVISORE:**  
**ANTONECCHIA DIEGO**

Inizio validità ore 14:00 L.T. del 08/03/2019
Fine validità ore 23:59 L.T. del 09/03/2019
Prossimo aggiornamento ore 14:00 L.T. del 09/03/2019

## Previsione sinottica

L'Europa centrale è interessata da una saccatura che determina anche sull'Italia un flusso in quota a direttrice sud-occidentale, responsabile in giornata di precipitazioni residue sul Triveneto con una parziale estensione alle regioni centrali. Domani poche nubi ovunque per l'instaurarsi di un flusso occidentale poco ondulato. Da domenica le regioni settentrionali saranno interessate dal susseguirsi di diversi passaggi nuvolosi, responsabili del ritorno delle neviccate sui settori alpini, seppur a quote di alta montagna, associate ad una ventilazione sostenuta, che nella successiva giornata di lunedì, si estenderà al resto del Paese.

## Previsione meteorologica per oggi 08/03/2019 fino alle ore 23:59 L.T.



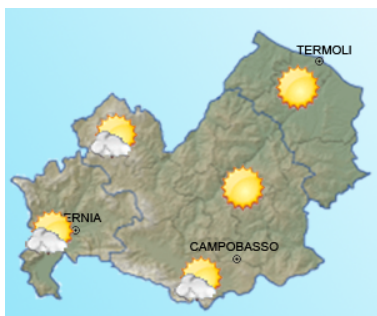
**Stato del cielo:** generalmente sereno al più poco nuvoloso per il passaggio di nuvolosità stratiforme, più consistente sui settori occidentali.

**Temperature:** in lieve diminuzione nei valori massimi.

**Venti:** da deboli a localmente moderati in prevalenza sud-occidentali.

**Mare:** da poco mosso a mosso.

## Previsione meteorologica per domani 09/03/2019 fino alle ore 23:59 L.T.



**Stato del cielo:** sereno o poco nuvoloso per il transito di nubi basse e stratiformi.

**Temperature:** senza variazioni significative.

**Venti:** da deboli a moderati tendenti a disporsi dai quadranti occidentali.

**Mare:** da poco mosso a mosso.

## Tendenza

Previsione per il 08/03/2019 (+2D)

Domenica condizioni di tempo sostanzialmente stabile.



C.DA SELVA DEL CAMPO, SNC - 86020 CAMPOCHIARO (CB)  
SALA OPERATIVA 0874.7791 NUMERO VERDE PER L'EMERGENZA 800 120 021  
centro.funzionale@mail.regione.molise.it sala.operativa@protezionecivile.molise.it  
regionemolise@cert.regione.molise.it sala.operativa@pec.protezionecivile.molise.it



Direttiva del Presidente del Consiglio dei Ministri del 27.02.2004 "Indirizzi operativi per la gestione organizzativa e funzionale del Sistema di Allertamento Nazionale e Regionale per il rischio idrogeologico e idraulico ai fini di Protezione Civile" - DGR Molise N° 78 del 19.02.2018 "Sistema di Allertamento Multi-Rischio della Regione Molise"

## Bollettino di Sintesi delle Criticità

**IL PREVISORE:**  
**ANTONECCHIA DIEGO**

Inizio validità ore 14:00 L.T. del 08/03/2019

Fine validità ore 23:59 L.T. del 08/03/2019

Prossimo aggiornamento ore 14:00 L.T. del 09/03/2019

Premesso che:

Non sono in corso avvisi

Il Centro Funzionale della Regione Molise:

- Sulla base della previsione sinottica sull'Italia e della previsione quantitativa di precipitazione per le zone di vigilanza meteorologica emesse in data odierna dal Settore Meteo del Centro Funzionale Centrale del Dipartimento della Protezione Civile;


- Sulla base dei dati disponibili registrati dalla rete di monitoraggio meteoidropluviometrica nelle ultime 24 ore;


- Sulla base del Bollettino Valanghe, emesso in data odierna dal Servizio Meteomont dell'Arma dei Carabinieri per l'area denominata "Appennino Molisano"

Valuta le seguenti criticità:

oggi

	Zone di Allerta			
	Tipo Criticità	A	B	C
	Idrogeologica	Verde	Verde	Verde
	Idraulica	Verde	Verde	Verde
	Temporalì	Verde	Verde	Verde
	Vento	Verde	Verde	Verde
	Neve e neve a bassa quota	Verde	Verde	Verde

	Zone di Allerta	
	Tipo Criticità	Litorale Molisano
	Moto ondoso	Verde

	Zone di Allerta	
	Tipo Criticità	Appennino molisano
	Valanghe	Giallo

SCALA EUROPEA DEL GRADO DI PERICOLO VALANGHE EUROPEAN AVALANCHE WARNING SERVICE



per maggiori dettagli sulla previsione neve e valanghe Meteomont: [www.meteomont.gov.it](http://www.meteomont.gov.it)



C.DA SELVA DEL CAMPO, SNC - 86020 CAMPOCHIARO (CB)

SALA OPERATIVA 0874.7791

[centro.funzionale@mail.regione.molise.it](mailto:centro.funzionale@mail.regione.molise.it)

[regionemolise@cert.regione.molise.it](mailto:regionemolise@cert.regione.molise.it)

NUMERO VERDE PER L'EMERGENZA 800 120 021

[sala.operativa@protezionecivile.molise.it](mailto:sala.operativa@protezionecivile.molise.it)

[sala.operativa@pec.protezionecivile.molise.it](mailto:sala.operativa@pec.protezionecivile.molise.it)



# REGIONE MOLISE

## SERVIZIO DI PROTEZIONE CIVILE

### CENTRO FUNZIONALE DECENTRATO DEL MOLISE



Direttiva del Presidente del Consiglio dei Ministri del 27.02.2004 "Indirizzi operativi per la gestione organizzativa e funzionale del Sistema di Allertamento Nazionale e Regionale per il rischio idrogeologico e idraulico ai fini di Protezione Civile" - DGR Molise N° 78 del 19.02.2018 "Sistema di Allertamento Multi-Rischio della Regione Molise"

**IL PREVISORE:**  
**ANTONECCHIA DIEGO**

Inizio validità ore 00:00 L.T. del 09/03/2019
Fine validità ore 23:59 L.T. del 09/03/2019
Prossimo aggiornamento ore 14:00 L.T. del 09/03/2019

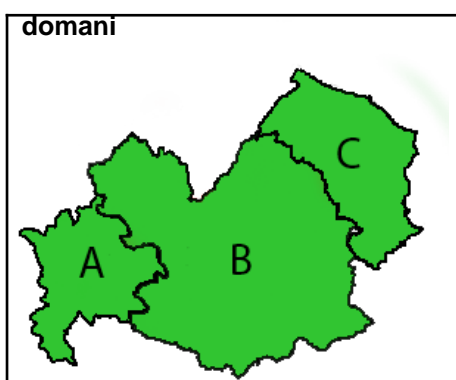
Premesso che:

Non sono in corso avvisi

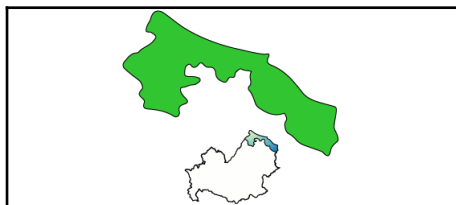
Il Centro Funzionale della Regione Molise:

- Sulla base della previsione sinottica sull'Italia e della previsione quantitativa di precipitazione per le zone di vigilanza meteorologica emesse in data odierna dal Settore Meteo del Centro Funzionale Centrale del Dipartimento della Protezione Civile;
- Sulla base dei dati disponibili registrati dalla rete di monitoraggio meteoidropluviometrica nelle ultime 24 ore;
- Sulla base del Bollettino Valanghe, emesso in data odierna dal Servizio Meteomont dell'Arma dei Carabinieri per l'area denominata "Appennino Molisano"

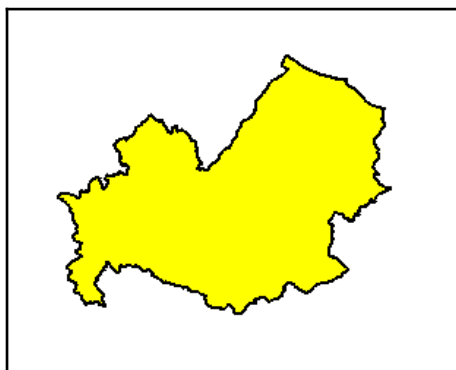
Valuta le seguenti criticità:



Tipo Criticità	Zone di Allerta		
	A	B	C
Idrogeologica	Verde	Verde	Verde
Idraulica	Verde	Verde	Verde
Temporali	Verde	Verde	Verde
Vento	Verde	Verde	Verde
Neve e neve a bassa quota	Verde	Verde	Verde



Zone di Allerta	
Tipo Criticità	Litorale Molisano
Moto ondoso	Verde



Zone di Allerta	
Tipo Criticità	Appennino molisano
Valanghe	Giallo



per maggiori dettagli sulla previsione neve e valanghe Meteomont: [www.meteomont.gov.it](http://www.meteomont.gov.it)



C.DA SELVA DEL CAMPO, SNC - 86020 CAMPOCHIARO (CB)  
 SALA OPERATIVA 0874.7791 NUMERO VERDE PER L'EMERGENZA 800 120 021  
[centro.funzionale@mail.regione.molise.it](mailto:centro.funzionale@mail.regione.molise.it) [sala.operativa@protezionecivile.molise.it](mailto:sala.operativa@protezionecivile.molise.it)  
[regionemolise@cert.regione.molise.it](mailto:regionemolise@cert.regione.molise.it) [sala.operativa@pec.protezionecivile.molise.it](mailto:sala.operativa@pec.protezionecivile.molise.it)

REGIONE MOLISE GIUNTA REGIONALE  
 Protocollo Partenza N. 29496/2019 del 08-03-2019  
 Doc. Principale - Copia Del Documento Firmato Digitalmente



# REGIONE MOLISE

## SERVIZIO DI PROTEZIONE CIVILE

### CENTRO FUNZIONALE DECENTRATO DEL MOLISE



Direttiva del Presidente del Consiglio dei Ministri del 27.02.2004 "Indirizzi operativi per la gestione organizzativa e funzionale del Sistema di Allertamento Nazionale e Regionale per il rischio idrogeologico e idraulico ai fini di Protezione Civile" - DGR Molise N° 78 del 19.02.2018 "Sistema di Allertamento Multi-Rischio della Regione Molise"

*Analizzati i prodotti di previsione meteorologica relativi al documento Previsione Sinottica sull'Italia e la Previsione Quantitativa di precipitazione per le zone di vigilanza meteorologica emesse dal Dipartimento della Protezione Civile, Centro Funzionale Centrale, Settore Meteo, si trasmettono le valutazioni formulate dal Centro Funzionale Decentrato del Molise per il territorio regionale, contenute nell'allegato Bollettino di Vigilanza Regionale.*

*Pertanto si invitano i soggetti in indirizzo per i rispettivi adempimenti posti a loro carico, a voler adottare le iniziative più opportune.*

*Eventuali ulteriori comunicazioni saranno inoltrate in relazione all'evoluzione delle condizioni meteorologiche.*

*Il presente Bollettino di vigilanza è consultabile sul sito web: [www.protezionecivile.molise.it](http://www.protezionecivile.molise.it).*

**IL DIRETTORE DEL SERVIZIO DI  
PROTEZIONE CIVILE  
PITASSI GIUSEPPE**

(DOCUMENTO INFORMATICO SOTTOSCRITTO CON FIRMA  
DIGITALE AI SENSI DELL'ART. 24 DEL D.LGS. 07/03/2005,82)

## Lista distribuzione bollettino

**Dipartimento Nazionale della Protezione Civile**

**Presidente della Giunta Regionale**

**Prefetture (Campobasso e Isernia)**

**Province (Campobasso e Isernia)**

**A.S.R.E.M.**

**Consorzi di Bonifica Piana di Venafro, Destra Trigno-Basso Biferno, Larinese-Basso Biferno, Integrale Larinese**

**Consorzi per lo Sviluppo Industriale di Campobasso-Bojano, Valle del Biferno, Isernia-Venafro**

**Molise Acque - Consorzio Capitanata**

**A tutti i Comuni della Regione Molise**

**Comando Regionale Carabinieri Forestale Abruzzo e Molise**

**Ufficio Territoriale Biodiversità Carabinieri Forestali**

**Parco Nazionale Abruzzo Lazio e Molise - Settore Mainarde**

**Direzione Regionale VV.F.**

**Capitaneria di Porto (Termoli)**

**Anas - Società Autostrade - Trenitalia - Enel - SGM Rete Gas - Telecom - SEA - RFI**



C.DA SELVA DEL CAMPO, SNC - 86020 CAMPOCHIARO (CB)

SALA OPERATIVA 0874.7791

[centro.funzionale@mail.regione.molise.it](mailto:centro.funzionale@mail.regione.molise.it)

[regionemolise@cert.regione.molise.it](mailto:regionemolise@cert.regione.molise.it)

NUMERO VERDE PER L'EMERGENZA 800 120 021

[sala.operativa@protezionecivile.molise.it](mailto:sala.operativa@protezionecivile.molise.it)

[sala.operativa@pec.protezionecivile.molise.it](mailto:sala.operativa@pec.protezionecivile.molise.it)