REGIONE MOLISE
SERVIZIO DI PROTEZIONE CIVILE
CENTRO FUNZIONALE DECENTRATO DEL MOLISE

Pitagora
PIATTAFORMA DI PROTEZIONE CIVILE

Direttiva del Presidente del Consiglio dei Ministri del 27.02.2004 “Indirizzi operativi per la gestione organizzativa e funzionale del Sistema di Allertamento Nazionale e Regionale per il rischio idrogeologico e idraulico ai fini di Protezione Civile” - DGR Molise N° 78 del 19.02.2018 “Sistema di Allertamento Multi-Rischio della Regione Molise”

Bollettino di Vigilanza

num. 312 del 08/11/2019

Inizio validità ore 14:00 L.T. del 08/11/2019
Fine validità ore 23:59 L.T. del 09/11/2019
Prossimo aggiornamento ore 14:00 L.T. del 09/11/2019

IL PREVISORE:
PELLEGRINO MAURO

REGIONE MOLISE GIUNTA REGIONALE
Protocollo Partenza N. 137352/2019 del 08-11-2019
Doc. Principale - Copia Del Documento Firmato Digitalmente

Previsione sinottica

Un’ampia saccatura, con asse disposto lungo i meridiani ed estesa dal Mare del Nord alle Baleari, sta determinando un deciso peggioramento sulle regioni centro-settentrionali italiane. Nella giornata odierna sono attesi fenomeni diffusi e localmente intensi sulle regioni di Nord-Est e su quelle tirreniche, con nevicate abbondanti sui settori alpini orientali a quote superiori ai 1000-1200m. Domani, un’ulteriore impulso perturbato da ovest alimenterà la perturbazione, spostando il maltempo sulle regioni meridionali e determinando un’intensificazione della ventilazione al meridione, mentre al nord e successivamente al centro si assisterà ad un miglioramento.

Previsione meteorologica per oggi 08/11/2019 fino alle ore 23:59 L.T.

Stato del cielo: nuvoloso, con precipitazioni da sparse a diffuse, anche a carattere di rovescio, sui settori occidentali e centrali con quantitativi cumulati generalmente moderati. Le precipitazioni saranno da isolate a sparse sui settori costieri con cumulate generalmente deboli.

Temperature: in lieve diminuzione nei valori minimi stazionarie le massime

Venti: Moderati dai quadranti meridionali, con rinforzi lungo i rilievi e sulle aree temporalesche.

Mare: molto mosso.

Previsione meteorologica per domani 09/11/2019 fino alle ore 23:59 L.T.

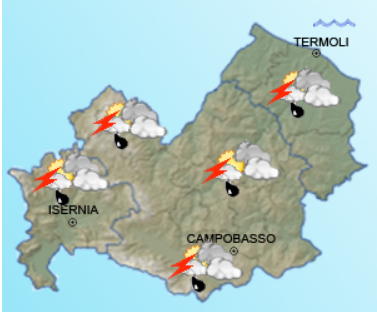

Stato del cielo: nuvoloso con rare schiarite e precipitazioni da isolate a sparse, anche a carattere di rovescio o temporale, con quantitativi cumulati da deboli a localmente moderati.

Temperature: in lieve aumento le minime, in lieve calo le massime.

Venti: moderati, occidentali con rinforzi locali.

Mare: molto mosso.

Tendenza

Previsione per il 08/11/2019 (+2D)

Domenica, temporaneo ulteriore miglioramento, in attesa di una nuova depressione che interesserà gran parte delle regioni nella prima parte della prossima settimana.

C.DA SELVA DEL CAMPO, SNC - 86020 CAMPOCHIARO (CB)
SALA OPERATIVA 0874.7791 — *NUMERO VERDE PER L'EMERGENZA 800 120 021*
centro.funzionale@mail.regione.molise.it — *sala.operativa@protezionecivile.molise.it*
regionemolise@cert.regione.molise.it — *sala.operativa@pec.protezionecivile.molise.it*

REGIONE MOLISE

SERVIZIO DI PROTEZIONE CIVILE

CENTRO FUNZIONALE DECENTRATO DEL MOLISE

Pitagora
PIATTAFORMA DI PROTEZIONE CIVILE

Direttiva del Presidente del Consiglio dei Ministri del 27.02.2004 “Indirizzi operativi per la gestione organizzativa e funzionale del Sistema di Allertamento Nazionale e Regionale per il rischio idrogeologico e idraulico ai fini di Protezione Civile” - DGR Molise N° 78 del 19.02.2018 “Sistema di Allertamento Multi-Rischio della Regione Molise”

Bollettino di Sintesi delle Criticità

IL PREVISORE:

PELLEGRINO MAURO

Inizio validità ore 14:00 L.T. del 08/11/2019
Fine validità ore 23:59 L.T. del 08/11/2019
Prossimo aggiornamento ore 14:00 L.T. del 09/11/2019

Premesso che:
E' in corso un Avviso di Allerta
Il Centro Funzionale della Regione Molise:
- Sulla base della previsione sinottica sull'Italia e della previsione quantitativa di precipitazione per le zone di vigilanza meteorologica emesse in data odierna dal Settore Meteo del Centro Funzionale Centrale del Dipartimento della Protezione Civile;
- Sulla base dei dati disponibili registrati dalla rete di monitoraggio meteoidropluviometrica nelle ultime 24 ore;
- Oggi, venerdì, previste da sparse a diffuse, anche a carattere di rovescio, sui settori occidentali e centrali con quantitativi cumulati generalmente moderati. Le precipitazioni saranno da isolate a sparse sui settori costieri con cumulate generalmente deboli. Domani, sabato, precipitazioni da isolate a sparse, anche a carattere di rovescio o temporale, con quantitativi cumulati da deboli a localmente moderati.

Valuta le seguenti criticità:

oggi

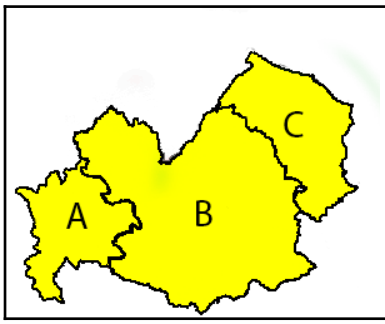

Tipo Criticità	Zone di Allerta A	Zone di Allerta B	Zone di Allerta C
Idrogeologica	Giallo	Giallo	Giallo
Idraulica	Verde	Verde	Verde
Temporali	Giallo	Giallo	Giallo
Vento	Giallo	Giallo	Giallo

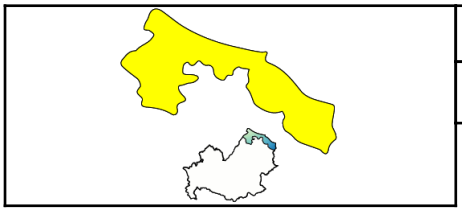

Tipo Criticità	Zone di Allerta: Litorale Molisano
Moto ondoso	Giallo

REGIONE MOLISE GIUNTA REGIONALE
Protocollo Partenza N. 137352/2019 del 08-11-2019
Doc. Principale - Copia Del Documento Firmato Digitalmente

C.DA SELVA DEL CAMPO, SNC - 86020 CAMPOCHIARO (CB)
SALA OPERATIVA 0874.7791 *NUMERO VERDE PER L'EMERGENZA 800 120 021*
centro.funzionale@mail.regione.molise.it *sala.operativa@protezionecivile.molise.it*
regionemolise@cert.regione.molise.it *sala.operativa@pec.protezionecivile.molise.it*

REGIONE MOLISE

SERVIZIO DI PROTEZIONE CIVILE

CENTRO FUNZIONALE DECENTRATO DEL MOLISE

Pitagora
PIATTAFORMA DI PROTEZIONE CIVILE

Direttiva del Presidente del Consiglio dei Ministri del 27.02.2004 “Indirizzi operativi per la gestione organizzativa e funzionale del Sistema di Allertamento Nazionale e Regionale per il rischio idrogeologico e idraulico ai fini di Protezione Civile” - DGR Molise N° 78 del 19.02.2018 “Sistema di Allertamento Multi-Rischio della Regione Molise”

IL PREVISORE:
PELLEGRINO MAURO

Inizio validità ore 00:00 L.T. del 09/11/2019
Fine validità ore 23:59 L.T. del 09/11/2019
Prossimo aggiornamento ore 14:00 L.T. del 09/11/2019

Premesso che:
E' in corso un Avviso di Allerta
Il Centro Funzionale della Regione Molise:
- Sulla base della previsione sinottica sull'Italia e della previsione quantitativa di precipitazione per le zone di vigilanza meteorologica emesse in data odierna dal Settore Meteo del Centro Funzionale Centrale del Dipartimento della Protezione Civile;
- Sulla base dei dati disponibili registrati dalla rete di monitoraggio meteoidropluviometrica nelle ultime 24 ore;
- Oggi, venerdì, previste da sparse a diffuse, anche a carattere di rovescio, sui settori occidentali e centrali con quantitativi cumulati generalmente moderati. Le precipitazioni saranno da isolate a sparse sui settori costieri con cumulate generalmente deboli. Domani, sabato, precipitazioni da isolate a sparse, anche a carattere di rovescio o temporale, con quantitativi cumulati da deboli a localmente moderati.

Valuta le seguenti criticità:

domani

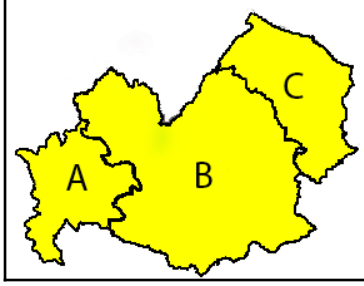

Tipo Criticità	Zone di Allerta A	Zone di Allerta B	Zone di Allerta C
Idrogeologica	Giallo	Giallo	Giallo
Idraulica	Verde	Verde	Verde
Temporali	Giallo	Giallo	Giallo
Vento	Giallo	Giallo	Giallo

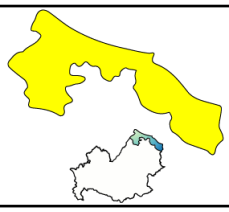

Tipo Criticità	Zone di Allerta: Litorale Molisano
Moto ondoso	Giallo

REGIONE MOLISE GIUNTA REGIONALE
Protocollo Partenza N. 137352/2019 del 08-11-2019
Doc. Principale - Copia Del Documento Firmato Digitalmente

C.DA SELVA DEL CAMPO, SNC - 86020 CAMPOCHIARO (CB)
SALA OPERATIVA 0874.7791 *NUMERO VERDE PER L'EMERGENZA 800 120 021*
centro.funzionale@mail.regione.molise.it *sala.operativa@protezionecivile.molise.it*
regionemolise@cert.regione.molise.it *sala.operativa@pec.protezionecivile.molise.it*

Direttiva del Presidente del Consiglio dei Ministri del 27.02.2004 "Indirizzi operativi per la gestione organizzativa e funzionale del Sistema di Allertamento Nazionale e Regionale per il rischio idrogeologico e idraulico ai fini di Protezione Civile" - DGR Molise N° 78 del 19.02.2018 "Sistema di Allertamento Multi-Rischio della Regione Molise"

Analizzati i prodotti di previsione meteorologica relativi al documento Previsione Sinottica sull'Italia e la Previsione Quantitativa di precipitazione per le zone di vigilanza meteorologica emesse dal Dipartimento della Protezione Civile, Centro Funzionale Centrale, Settore Meteo, si trasmettono le valutazioni formulate dal Centro Funzionale Decentrato del Molise per il territorio regionale, contenute nell'allegato Bollettino di Vigilanza Regionale.
Pertanto si invitano i soggetti in indirizzo per i rispettivi adempimenti posti a loro carico, a voler adottare le iniziative più opportune.
Eventuali ulteriori comunicazioni saranno inoltrate in relazione all'evoluzione delle condizioni meteorologiche.
Il presente Bollettino di vigilanza è consultabile sul sito web: www.protezionecivile.molise.it.

IL DIRETTORE DEL SERVIZIO DI PROTEZIONE CIVILE

DE LISIO ALBERTA

(DOCUMENTO INFORMATICO SOTTOSCRITTO CON FIRMA DIGITALE AI SENSI DELL'ART. 24 DEL D.LGS. 07/03/2005,82)

REGIONE MOLISE GIUNTA REGIONALE
Protocollo Partenza N. 137352/2019 del 08-11-2019
Doc. Principale - Copia Del Documento Firmato Digitalmente

Lista distribuzione bollettino

Dipartimento Nazionale della Protezione Civile

Presidente della Giunta Regionale

Prefetture (Campobasso e Isernia)

Province (Campobasso e Isernia)

A.S.R.E.M.

Consorzi di Bonifica Piana di Venafro, Destra Trigno-Basso Biferno, Larinese-Basso Biferno, Integrale Larinese

Consorzi per lo Sviluppo Industriale di Campobasso-Bojano, Valle del Biferno, Isernia-Venafro

Molise Acque - Consorzio Capitanata

A tutti i Comuni della Regione Molise

Comando Regionale Carabinieri Forestale Abruzzo e Molise

Ufficio Territoriale Biodiversità Carabinieri Forestali

Parco Nazionale Abruzzo Lazio e Molise - Settore Mainarde

Direzione Regionale VV.F.

Capitaneria di Porto (Termoli)

Anas - Società Autostrade - Trenitalia - Enel - SGM Rete Gas - Telecom - SEA - RFI