



# REGIONE MOLISE

## SERVIZIO DI PROTEZIONE CIVILE

### CENTRO FUNZIONALE DECENTRATO DEL MOLISE



Direttiva del Presidente del Consiglio dei Ministri del 27.02.2004 "Indirizzi operativi per la gestione organizzativa e funzionale del Sistema di Allertamento Nazionale e Regionale per il rischio idrogeologico e idraulico ai fini di Protezione Civile" - DGR Molise N° 78 del 19.02.2018 "Sistema di Allertamento Multi-Rischio della Regione Molise"

# Bollettino di Vigilanza

num. 72 del 13/03/2019

**IL PREVISORE:**  
**DE LISI GIANCARLO**

Inizio validità ore 14:00 L.T. del 13/03/2019

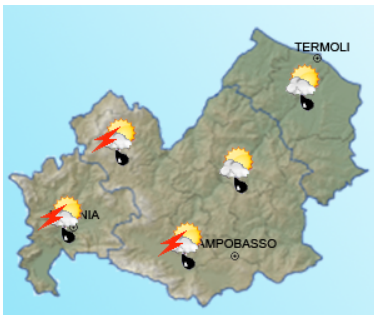
Fine validità ore 23:59 L.T. del 14/03/2019

Prossimo aggiornamento ore 14:00 L.T. del 14/03/2019

## Previsione sinottica

Nelle prossime ore una nuova veloce perturbazione atlantica, inserita all'interno dell'intenso flusso nord-occidentale in quota, giungerà sul Paese apportando nevicate su rilievi di alpini, specie quelli del Triveneto, precipitazioni sparse tra Emilia-Romagna e regioni centrali, oltre ad una nuova intensificazione della ventilazione dai quadranti settentrionali. Domani la perturbazione progredirà velocemente verso sud con piogge al meridione e sul medio versante Adriatico, mentre la ventilazione rimarrà intensa ovunque spazzando via le nubi su centrali tirreniche ed al settentrione. Venerdì residua fenomenologia sulla Sicilia mentre una nuova perturbazione si addenserà all'arco alpino con nevicate sulle zone di confine.

## Previsione meteorologica per oggi 13/03/2019 fino alle ore 23:59 L.T.



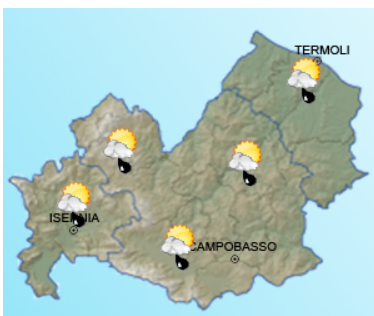
**Stato del cielo:** Un progressivo peggioramento in serata con precipitazioni da isolate a sparse, anche a carattere di rovescio o temporale, specie sulla zona occidentale. Con quantitativi cumulati deboli o puntualmente moderati.

**Temperature:** in generale aumento.

**Venti:** forti settentrionali specie sui settori occidentali.

**Mare:** mosso.

## Previsione meteorologica per domani 14/03/2019 fino alle ore 23:59 L.T.



**Stato del cielo:** Residua nuvolosità con precipitazioni isolate, anche a carattere di rovescio o temporale con quantitativi cumulati deboli.

**Temperature:** senza variazione significative.

**Venti:** forti settentrionali con rinforzi di burrasca.

**Mare:** mosso.

## Tendenza

Previsione per il 13/03/2019 (+2D)

Venerdì in graduale miglioramento.



C.DA SELVA DEL CAMPO, SNC - 86020 CAMPOCHIARO (CB)

SALA OPERATIVA 0874.7791

centro.funzionale@mail.regione.molise.it

regionemolise@cert.regione.molise.it

NUMERO VERDE PER L'EMERGENZA 800 120 021

sala.operativa@protezionecivile.molise.it

sala.operativa@pec.protezionecivile.molise.it



Direttiva del Presidente del Consiglio dei Ministri del 27.02.2004 "Indirizzi operativi per la gestione organizzativa e funzionale del Sistema di Allertamento Nazionale e Regionale per il rischio idrogeologico e idraulico ai fini di Protezione Civile" - DGR Molise N° 78 del 19.02.2018 "Sistema di Allertamento Multi-Rischio della Regione Molise"

## Bollettino di Sintesi delle Criticità

**IL PREVISORE:**  
**DE LISI GIANCARLO**

Inizio validità ore 14:00 L.T. del 13/03/2019
Fine validità ore 23:59 L.T. del 13/03/2019
Prossimo aggiornamento ore 14:00 L.T. del 14/03/2019

Premesso che:

Non sono in corso avvisi


Il Centro Funzionale della Regione Molise:


- Sulla base della previsione sinottica sull'Italia e della previsione quantitativa di precipitazione per le zone di vigilanza meteorologica emesse in data odierna dal Settore Meteo del Centro Funzionale Centrale del Dipartimento della Protezione Civile;
- Sulla base dei dati disponibili registrati dalla rete di monitoraggio meteoidropluviometrica nelle ultime 24 ore;
- Sulla base del Bollettino Valanghe, emesso in data odierna dal Servizio MeteoMont dell'Arma dei Carabinieri per l'area denominata "Appennino Molisano"

Valuta le seguenti criticità:

oggi

	Zone di Allerta			
	Tipo Criticità	A	B	C
	Idrogeologica	Giallo	Giallo	Giallo
	Idraulica	Verde	Verde	Verde
	Temporalì	Giallo	Giallo	Giallo
	Vento	Giallo	Giallo	Giallo
	Neve e neve a bassa quota	Verde	Verde	Verde

Zone di Allerta	
	Tipo Criticità: Litorale Molisano
	Moto ondoso: Verde

Zone di Allerta	
	Tipo Criticità: Appennino molisano
	Valanghe: Giallo

SCALA EUROPEA DEL GRADO DI PERICOLO VALANGHE EUROPEAN AVALANCHE WARNING SERVICE



per maggiori dettagli sulla previsione neve e valanghe MeteoMont: [www.meteomont.gov.it](http://www.meteomont.gov.it)



C.DA SELVA DEL CAMPO, SNC - 86020 CAMPOCHIARO (CB)  
 SALA OPERATIVA 0874.7791 NUMERO VERDE PER L'EMERGENZA 800 120 021  
[centro.funzionale@mail.regione.molise.it](mailto:centro.funzionale@mail.regione.molise.it) [sala.operativa@protezionecivile.molise.it](mailto:sala.operativa@protezionecivile.molise.it)  
[regionemolise@cert.regione.molise.it](mailto:regionemolise@cert.regione.molise.it) [sala.operativa@pec.protezionecivile.molise.it](mailto:sala.operativa@pec.protezionecivile.molise.it)

REGIONE MOLISE GIUNTA REGIONALE Protocollo Partenza N. 31823/2019 del 13-03-2019 Doc. Principale - Copia Del Documento Firmato Digitalmente



# REGIONE MOLISE

## SERVIZIO DI PROTEZIONE CIVILE

### CENTRO FUNZIONALE DECENTRATO DEL MOLISE



Direttiva del Presidente del Consiglio dei Ministri del 27.02.2004 "Indirizzi operativi per la gestione organizzativa e funzionale del Sistema di Allertamento Nazionale e Regionale per il rischio idrogeologico e idraulico ai fini di Protezione Civile" - DGR Molise N° 78 del 19.02.2018 "Sistema di Allertamento Multi-Rischio della Regione Molise"

**IL PREVISORE:**  
**DE LISI GIANCARLO**

Inizio validità ore 00:00 L.T. del 14/03/2019
Fine validità ore 23:59 L.T. del 14/03/2019
Prossimo aggiornamento ore 14:00 L.T. del 14/03/2019

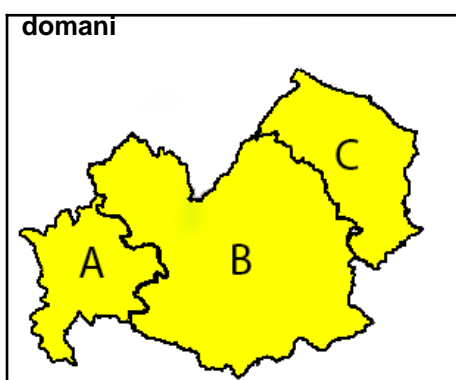
Premesso che:

Non sono in corso avvisi

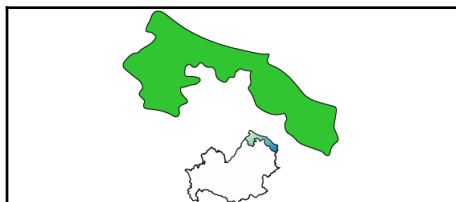
Il Centro Funzionale della Regione Molise:

- Sulla base della previsione sinottica sull'Italia e della previsione quantitativa di precipitazione per le zone di vigilanza meteorologica emesse in data odierna dal Settore Meteo del Centro Funzionale Centrale del Dipartimento della Protezione Civile;
- Sulla base dei dati disponibili registrati dalla rete di monitoraggio meteoidropluviometrica nelle ultime 24 ore;
- Sulla base del Bollettino Valanghe, emesso in data odierna dal Servizio Meteomont dell'Arma dei Carabinieri per l'area denominata "Appennino Molisano"

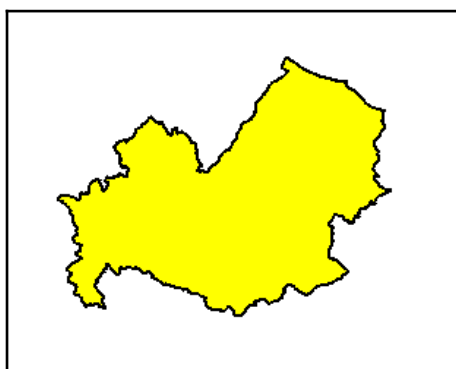
Valuta le seguenti criticità:



Tipo Criticità	Zone di Allerta		
	A	B	C
Idrogeologica	Verde	Verde	Verde
Idraulica	Verde	Verde	Verde
Temporal	Verde	Verde	Verde
Vento	Giallo	Giallo	Giallo
Neve e neve a bassa quota	Verde	Verde	Verde



Zone di Allerta	
Tipo Criticità	Litorale Molisano
Moto ondoso	Verde



Zone di Allerta	
Tipo Criticità	Appennino molisano
Valanghe	Giallo



per maggiori dettagli sulla previsione neve e valanghe Meteomont: [www.meteomont.gov.it](http://www.meteomont.gov.it)

REGIONE MOLISE GIUNTA REGIONALE  
Protocollo Partenza N. 31823/2019 del 13-03-2019  
Doc. Principale - Copia Del Documento Firmato Digitalmente



C.DA SELVA DEL CAMPO, SNC - 86020 CAMPOCHIARO (CB)  
SALA OPERATIVA 0874.7791 NUMERO VERDE PER L'EMERGENZA 800 120 021  
centro.funzionale@mail.regione.molise.it sala.operativa@protezionecivile.molise.it  
regionemolise@cert.regione.molise.it sala.operativa@pec.protezionecivile.molise.it



# REGIONE MOLISE

## SERVIZIO DI PROTEZIONE CIVILE

### CENTRO FUNZIONALE DECENTRATO DEL MOLISE



Direttiva del Presidente del Consiglio dei Ministri del 27.02.2004 "Indirizzi operativi per la gestione organizzativa e funzionale del Sistema di Allertamento Nazionale e Regionale per il rischio idrogeologico e idraulico ai fini di Protezione Civile" - DGR Molise N° 78 del 19.02.2018 "Sistema di Allertamento Multi-Rischio della Regione Molise"

*Analizzati i prodotti di previsione meteorologica relativi al documento Previsione Sinottica sull'Italia e la Previsione Quantitativa di precipitazione per le zone di vigilanza meteorologica emesse dal Dipartimento della Protezione Civile, Centro Funzionale Centrale, Settore Meteo, si trasmettono le valutazioni formulate dal Centro Funzionale Decentrato del Molise per il territorio regionale, contenute nell'allegato Bollettino di Vigilanza Regionale.*

*Pertanto si invitano i soggetti in indirizzo per i rispettivi adempimenti posti a loro carico, a voler adottare le iniziative più opportune.*

*Eventuali ulteriori comunicazioni saranno inoltrate in relazione all'evoluzione delle condizioni meteorologiche.*

*Il presente Bollettino di vigilanza è consultabile sul sito web: [www.protezionecivile.molise.it](http://www.protezionecivile.molise.it).*

**IL DIRETTORE DEL SERVIZIO DI  
PROTEZIONE CIVILE  
PITASSI GIUSEPPE**

(DOCUMENTO INFORMATICO SOTTOSCRITTO CON FIRMA  
DIGITALE AI SENSI DELL'ART. 24 DEL D.LGS. 07/03/2005,82)

## Lista distribuzione bollettino

**Dipartimento Nazionale della Protezione Civile**

**Presidente della Giunta Regionale**

**Prefetture (Campobasso e Isernia)**

**Province (Campobasso e Isernia)**

**A.S.R.E.M.**

**Consorzi di Bonifica Piana di Venafro, Destra Trigno-Basso Biferno, Larinese-Basso Biferno, Integrale Larinese**

**Consorzi per lo Sviluppo Industriale di Campobasso-Bojano, Valle del Biferno, Isernia-Venafro**

**Molise Acque - Consorzio Capitanata**

**A tutti i Comuni della Regione Molise**

**Comando Regionale Carabinieri Forestale Abruzzo e Molise**

**Ufficio Territoriale Biodiversità Carabinieri Forestali**

**Parco Nazionale Abruzzo Lazio e Molise - Settore Mainarde**

**Direzione Regionale VV.F.**

**Capitaneria di Porto (Termoli)**

**Anas - Società Autostrade - Trenitalia - Enel - SGM Rete Gas - Telecom - SEA - RFI**



C.DA SELVA DEL CAMPO, SNC - 86020 CAMPOCHIARO (CB)  
SALA OPERATIVA 0874.7791 NUMERO VERDE PER L'EMERGENZA 800 120 021  
centro.funzionale@mail.regione.molise.it sala.operativa@protezionecivile.molise.it  
regionemolise@cert.regione.molise.it sala.operativa@pec.protezionecivile.molise.it