REGIONE MOLISE
SERVIZIO DI PROTEZIONE CIVILE
CENTRO FUNZIONALE DECENTRATO DEL MOLISE

Pitagora
PIATTAFORMA DI PROTEZIONE CIVILE

Direttiva del Presidente del Consiglio dei Ministri del 27.02.2004 “Indirizzi operativi per la gestione organizzativa e funzionale del Sistema di Allertamento Nazionale e Regionale per il rischio idrogeologico e idraulico ai fini di Protezione Civile” - DGR Molise N° 78 del 19.02.2018 “Sistema di Allertamento Multi-Rischio della Regione Molise”

Bollettino di Vigilanza

num. 165 del 14/06/2018

IL PREVISORE:
Di Sisto Massimiliano

Inizio validità ore 14:00 L.T. del 14/06/2018
Fine validità ore 23:59 L.T. del 15/06/2018
Prossimo aggiornamento ore 14:00 L.T. del 15/06/2018

Previsione sinottica

Un minimo di origine atlantica, posizionato sull’Italia centro-meridionale, determina ancora una fase di maltempo sul nostro Paese. Pertanto oggi precipitazioni prevalentemente temporalesche interesseranno il centro-sud e l’Emilia-Romagna con fenomenologia localmente di forte intensità, associata ad una generale diminuzione del campo termico. Condizioni migliori sul Nord, dove il graduale aumento della pressione atmosferica assicurerà condizioni più stabili. Domani ancora instabilità diffusa sulle regioni centro-meridionali, specie sulle aree peninsulari meridionali, con fenomenologia prevalentemente temporalesca.

Previsione meteorologica per oggi 14/06/2018 fino alle ore 23:59 L.T.

Stato del cielo: Nuvoloso con precipitazioni sparse, a prevalente carattere di rovescio o temporale.

Temperature: Massime in diminuzione

Venti: Da moderati a forti settentrionali

Mare: Mosso.

Previsione meteorologica per domani 15/06/2018 fino alle ore 23:59 L.T.

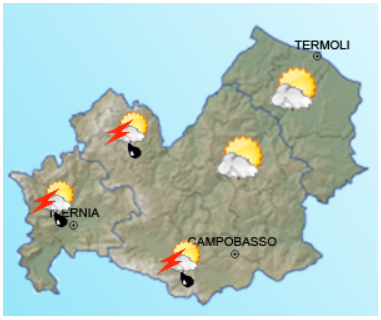

Stato del cielo: Irregolarmente nuvoloso con precipitazioni da isolate a sparse, a carattere di rovescio o temporale, sui settori appenninici.

Temperature: Senza variazioni significative.

Venti: Moderati settentrionali con temporanei rinforzi.

Mare: Mosso.

Tendenza

Previsione per il 14/06/2018 (+2D)

Nel fine settimana, grazie ad una temporanea risalita del campo barico sulle regioni centro-settentrionali, assisteremo ad un parziale miglioramento delle condizioni meteo; mentre al sud, complice il persistere di una configurazione ciclonica, avremo condizioni molto instabili con precipitazioni temporalesche, prevalentemente nelle ore centrali del giorno.

C.DA SELVA DEL CAMPO, SNC - 86020 CAMPOCHIARO (CB)
SALA OPERATIVA 0874.7791 — *NUMERO VERDE PER L'EMERGENZA 800 120 021*
centro.funzionale@mail.regione.molise.it — *sala.operativa@protezionecivile.molise.it*
regionemolise@cert.regione.molise.it — *sala.operativa@pec.protezionecivile.molise.it*

REGIONE MOLISE GIUNTA REGIONALE
Protocollo Partenza N. 77961/2018 del 14-06-2018
Copia Del Documento Firmato Digitalmente

COMUNE DI TORO PROT. N. 0002663 DEL 15-06-2018

REGIONE MOLISE
SERVIZIO DI PROTEZIONE CIVILE
CENTRO FUNZIONALE DECENTRATO DEL MOLISE

Pitagora
PIATTAFORMA DI PROTEZIONE CIVILE

Direttiva del Presidente del Consiglio dei Ministri del 27.02.2004 “Indirizzi operativi per la gestione organizzativa e funzionale del Sistema di Allertamento Nazionale e Regionale per il rischio idrogeologico e idraulico ai fini di Protezione Civile” - DGR Molise N° 78 del 19.02.2018 “Sistema di Allertamento Multi-Rischio della Regione Molise”

Bollettino di Sintesi delle Criticità

IL PREVISORE:

Di Sisto Massimiliano

Inizio validità ore 14:00 L.T. del 14/06/2018
Fine validità ore 23:59 L.T. del 14/06/2018
Prossimo aggiornamento ore 14:00 L.T. del 15/06/2018

Premesso che:
E' in corso un Avviso di Allerta
Il Centro Funzionale della Regione Molise:
- Sulla base della previsione sinottica sull'Italia e della previsione quantitativa di precipitazione per le zone di vigilanza meteorologica emesse in data odierna dal Settore Meteo del Centro Funzionale Centrale del Dipartimento della Protezione Civile;
- Sulla base dei dati disponibili registrati dalla rete di monitoraggio meteoidropluviometrica nelle ultime 24 ore;

Valuta le seguenti criticità:

oggi

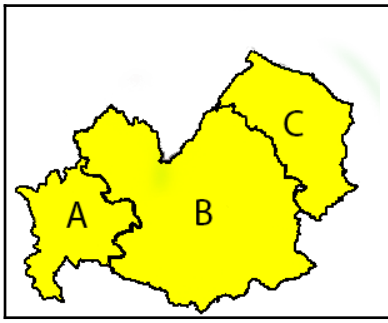

Tipo Criticità	Zone di Allerta		
	A	B	C
Idrogeologica	Giallo	Giallo	Giallo
Idraulica	Verde	Verde	Verde
Temporali	Giallo	Giallo	Giallo
Vento	Verde	Verde	Verde

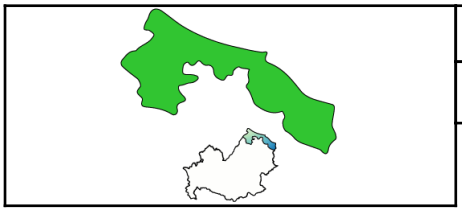

Tipo Criticità	Zone di Allerta
	Litorale Molisano
Moto ondoso	Verde

REGIONE MOLISE GIUNTA REGIONALE
Protocollo Partenza N. 77961/2018 del 14-06-2018
Copia Del Documento Firmato Digitalmente

COMUNE DI TORO PROT. N. 0002663 DEL 15-06-2018

C.DA SELVA DEL CAMPO, SNC - 86020 CAMPOCHIARO (CB)
SALA OPERATIVA 0874.7791 *NUMERO VERDE PER L'EMERGENZA 800 120 021*
centro.funzionale@mail.regione.molise.it *sala.operativa@protezionecivile.molise.it*
regionemolise@cert.regione.molise.it *sala.operativa@pec.protezionecivile.molise.it*

REGIONE MOLISE

SERVIZIO DI PROTEZIONE CIVILE

CENTRO FUNZIONALE DECENTRATO DEL MOLISE

Pitagora
PIATTAFORMA DI PROTEZIONE CIVILE

Direttiva del Presidente del Consiglio dei Ministri del 27.02.2004 “Indirizzi operativi per la gestione organizzativa e funzionale del Sistema di Allertamento Nazionale e Regionale per il rischio idrogeologico e idraulico ai fini di Protezione Civile” - DGR Molise N° 78 del 19.02.2018 “Sistema di Allertamento Multi-Rischio della Regione Molise”

IL PREVISORE:

Di Sisto Massimiliano

Inizio validità ore 00:00 L.T. del 15/06/2018
Fine validità ore 23:59 L.T. del 15/06/2018
Prossimo aggiornamento ore 14:00 L.T. del 15/06/2018

Premesso che:
E' in corso un Avviso di Allerta
Il Centro Funzionale della Regione Molise:
- Sulla base della previsione sinottica sull'Italia e della previsione quantitativa di precipitazione per le zone di vigilanza meteorologica emesse in data odierna dal Settore Meteo del Centro Funzionale Centrale del Dipartimento della Protezione Civile;
- Sulla base dei dati disponibili registrati dalla rete di monitoraggio meteoidropluviometrica nelle ultime 24 ore;

Valuta le seguenti criticità:

domani

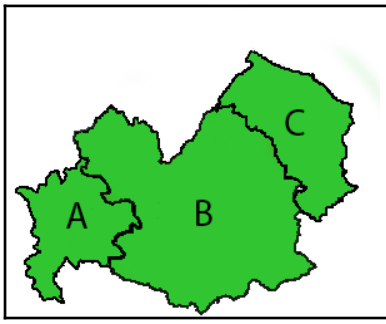

Tipo Criticità	Zone di Allerta		
	A	B	C
Idrogeologica	Verde	Verde	Verde
Idraulica	Verde	Verde	Verde
Temporali	Verde	Verde	Verde
Vento	Verde	Verde	Verde

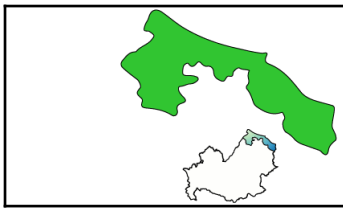

Tipo Criticità	Zone di Allerta
	Litorale Molisano
Moto ondoso	Verde

REGIONE MOLISE GIUNTA REGIONALE
Protocollo Partenza N. 77961/2018 del 14-06-2018
Copia Del Documento Firmato Digitalmente

COMUNE DI TORO PROT. N. 0002663 DEL 15-06-2018

C.DA SELVA DEL CAMPO, SNC - 86020 CAMPOCHIARO (CB)
SALA OPERATIVA 0874.7791 *NUMERO VERDE PER L'EMERGENZA 800 120 021*
centro.funzionale@mail.regione.molise.it *sala.operativa@protezionecivile.molise.it*
regionemolise@cert.regione.molise.it *sala.operativa@pec.protezionecivile.molise.it*

Direttiva del Presidente del Consiglio dei Ministri del 27.02.2004 “Indirizzi operativi per la gestione organizzativa e funzionale del Sistema di Allertamento Nazionale e Regionale per il rischio idrogeologico e idraulico ai fini di Protezione Civile” - DGR Molise N° 78 del 19.02.2018 “Sistema di Allertamento Multi-Rischio della Regione Molise”

Analizzati i prodotti di previsione meteorologica relativi al documento Previsione Sinottica sull’Italia e la Previsione Quantitativa di precipitazione per le zone di vigilanza meteorologica emesse dal Dipartimento della Protezione Civile, Centro Funzionale Centrale, Settore Meteo, si trasmettono le valutazioni formulate dal Centro Funzionale Decentrato del Molise per il territorio regionale, contenute nell’allegato Bollettino di Vigilanza Regionale.
Pertanto si invitano i soggetti in indirizzo per i rispettivi adempimenti posti a loro carico, a voler adottare le iniziative più opportune.
Eventuali ulteriori comunicazioni saranno inoltrate in relazione all’evoluzione delle condizioni meteorologiche.
Il presente Bollettino di vigilanza è consultabile sul sito web: www.protezionecivile.molise.it.

IL DIRETTORE DEL SERVIZIO DI PROTEZIONE CIVILE

Pitassi Giuseppe

(DOCUMENTO INFORMATICO SOTTOSCRITTO CON FIRMA DIGITALE AI SENSI DELL'ART. 24 DEL D.LGS. 07/03/2005,82)

REGIONE MOLISE GIUNTA REGIONALE
Protocollo Partenza N. 77961/2018 del 14-06-2018
Copia Del Documento Firmato Digitalmente

COMUNE DI TORO PROT. N. 0002663 DEL 15-06-2018

Lista distribuzione bollettino

Dipartimento Nazionale della Protezione Civile

Presidente della Giunta Regionale

Prefetture (Campobasso e Isernia)

Province (Campobasso e Isernia)

A.S.R.E.M.

Consorzi di Bonifica Piana di Venafro, Destra Trigno-Basso Biferno, Larinese-Basso Biferno, Integrale Larinese

Consorzi per lo Sviluppo Industriale di Campobasso-Bojano, Valle del Biferno, Isernia-Venafro

Molise Acque - Consorzio Capitanata

A tutti i Comuni della Regione Molise

Comando Regionale Carabinieri Forestale Abruzzo e Molise

Ufficio Territoriale Biodiversità Carabinieri Forestali

Parco Nazionale Abruzzo Lazio e Molise - Settore Mainarde

Direzione Regionale VV.F.

Capitaneria di Porto (Termoli)

Anas - Società Autostrade - Trenitalia - Enel - SGM Rete Gas - Telecom - SEA - RFI