



# REGIONE MOLISE

## SERVIZIO DI PROTEZIONE CIVILE

### CENTRO FUNZIONALE DECENTRATO DEL MOLISE



Direttiva del Presidente del Consiglio dei Ministri del 27.02.2004 "Indirizzi operativi per la gestione organizzativa e funzionale del Sistema di Allertamento Nazionale e Regionale per il rischio idrogeologico e idraulico ai fini di Protezione Civile" - DGR Molise N° 78 del 19.02.2018 "Sistema di Allertamento Multi-Rischio della Regione Molise"

# Bollettino di Vigilanza

num. 74 del 15/03/2019

**IL PREVISORE:**  
**CARDILLO ANTONIO**

Inizio validità ore 14:00 L.T. del 15/03/2019

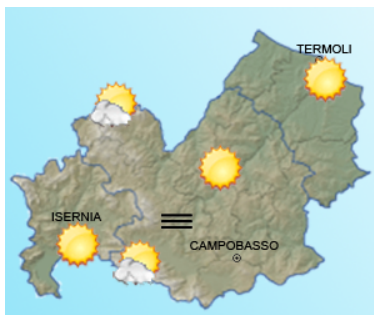
Fine validità ore 23:59 L.T. del 16/03/2019

Prossimo aggiornamento ore 14:00 L.T. del 16/03/2019

## Previsione sinottica

Un campo di alta pressione, posizionato sull'Europa sud-occidentale, si contrappone ad una vasta area di bassa pressione, che copre i restanti settori continentali. In tale contesto, l'Italia è interessata da un flusso nord-occidentale, con transito di alcuni transienti, che sarà però interrotto, nel corso del fine settimana, da una temporanea risalita del geopotenziale.

## Previsione meteorologica per oggi 15/03/2019 fino alle ore 23:59 L.T.



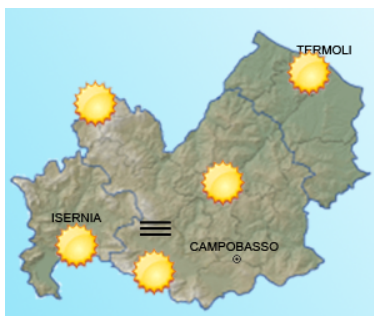
**Stato del cielo:** Cielo sereno o poco nuvoloso. Possibili foschie nottetempo e gelate notturne alle quote di alta collina.

**Temperature:** In aumento le massime.

**Venti:** Da deboli a moderati di direzione variabile, in attenuazione in serata.

**Mare:** Da mosso a poco mosso.

## Previsione meteorologica per domani 16/03/2019 fino alle ore 23:59 L.T.



**Stato del cielo:** Cielo sereno o poco nuvoloso. Possibili foschie al mattino, ma in rapido dissolvimento durante la mattinata.

**Temperature:** Stazionarie.

**Venti:** Deboli di direzione variabile.

**Mare:** Poco Mosso.

## Tendenza

Previsione per il 15/03/2019 (+2D)

Tempo stabile e soleggiato su gran parte del Paese nel corso dei prossimi giorni.



C.DA SELVA DEL CAMPO, SNC - 86020 CAMPOCHIARO (CB)

SALA OPERATIVA 0874.7791

centro.funzionale@mail.regione.molise.it

regionemolise@cert.regione.molise.it

NUMERO VERDE PER L'EMERGENZA 800 120 021

sala.operativa@protezionecivile.molise.it

sala.operativa@pec.protezionecivile.molise.it



Direttiva del Presidente del Consiglio dei Ministri del 27.02.2004 "Indirizzi operativi per la gestione organizzativa e funzionale del Sistema di Allertamento Nazionale e Regionale per il rischio idrogeologico e idraulico ai fini di Protezione Civile" - DGR Molise N° 78 del 19.02.2018 "Sistema di Allertamento Multi-Rischio della Regione Molise"

## Bollettino di Sintesi delle Criticità

**IL PREVISORE:**  
**CARDILLO ANTONIO**

Inizio validità ore 14:00 L.T. del 15/03/2019

Fine validità ore 23:59 L.T. del 15/03/2019

Prossimo aggiornamento ore 14:00 L.T. del 16/03/2019

Premesso che:

Non sono in corso avvisi


Il Centro Funzionale della Regione Molise:


- Sulla base della previsione sinottica sull'Italia e della previsione quantitativa di precipitazione per le zone di vigilanza meteorologica emesse in data odierna dal Settore Meteo del Centro Funzionale Centrale del Dipartimento della Protezione Civile;
- Sulla base dei dati disponibili registrati dalla rete di monitoraggio meteoidropluviometrica nelle ultime 24 ore;
- Sulla base del Bollettino Valanghe, emesso in data odierna dal Servizio Meteomont dell'Arma dei Carabinieri per l'area denominata "Appennino Molisano"

Valuta le seguenti criticità:

oggi

	Zone di Allerta			
	Tipo Criticità	A	B	C
	Idrogeologica	Verde	Verde	Verde
	Idraulica	Verde	Verde	Verde
	Temporalì	Verde	Verde	Verde
	Vento	Verde	Verde	Verde
	Neve e neve a bassa quota	Verde	Verde	Verde

	Zone di Allerta	
	Tipo Criticità	Litorale Molisano
	Moto ondoso	Verde

	Zone di Allerta	
	Tipo Criticità	Appennino molisano
	Valanghe	Verde

SCALA EUROPEA DEL GRADO DI PERICOLO VALANGHE EUROPEAN AVALANCHE WARNING SERVICE



per maggiori dettagli sulla previsione neve e valanghe Meteomont: [www.meteomont.gov.it](http://www.meteomont.gov.it)



C.DA SELVA DEL CAMPO, SNC - 86020 CAMPOCHIARO (CB)

SALA OPERATIVA 0874.7791

[centro.funzionale@mail.regione.molise.it](mailto:centro.funzionale@mail.regione.molise.it)

[regionemolise@cert.regione.molise.it](mailto:regionemolise@cert.regione.molise.it)

NUMERO VERDE PER L'EMERGENZA 800 120 021

[sala.operativa@protezionecivile.molise.it](mailto:sala.operativa@protezionecivile.molise.it)

[sala.operativa@pec.protezionecivile.molise.it](mailto:sala.operativa@pec.protezionecivile.molise.it)



# REGIONE MOLISE

## SERVIZIO DI PROTEZIONE CIVILE

### CENTRO FUNZIONALE DECENTRATO DEL MOLISE



Direttiva del Presidente del Consiglio dei Ministri del 27.02.2004 "Indirizzi operativi per la gestione organizzativa e funzionale del Sistema di Allertamento Nazionale e Regionale per il rischio idrogeologico e idraulico ai fini di Protezione Civile" - DGR Molise N° 78 del 19.02.2018 "Sistema di Allertamento Multi-Rischio della Regione Molise"

**IL PREVISORE:**  
**CARDILLO ANTONIO**

Inizio validità ore 00:00 L.T. del 16/03/2019
Fine validità ore 23:59 L.T. del 16/03/2019
Prossimo aggiornamento ore 14:00 L.T. del 16/03/2019

Premesso che:

Non sono in corso avvisi

Il Centro Funzionale della Regione Molise:

- Sulla base della previsione sinottica sull'Italia e della previsione quantitativa di precipitazione per le zone di vigilanza meteorologica emesse in data odierna dal Settore Meteo del Centro Funzionale Centrale del Dipartimento della Protezione Civile;
- Sulla base dei dati disponibili registrati dalla rete di monitoraggio meteoidropluviometrica nelle ultime 24 ore;
- Sulla base del Bollettino Valanghe, emesso in data odierna dal Servizio Meteomont dell'Arma dei Carabinieri per l'area denominata "Appennino Molisano"

Valuta le seguenti criticità:

domani	Zone di Allerta			
	Tipo Criticità	A	B	C
	Idrogeologica	Verde	Verde	Verde
	Idraulica	Verde	Verde	Verde
	Temporali	Verde	Verde	Verde
	Vento	Verde	Verde	Verde
	Neve e neve a bassa quota	Verde	Verde	Verde
	Zone di Allerta			
	Tipo Criticità	Litorale Molisano		
	Moto ondoso	Verde		
	Zone di Allerta			
	Tipo Criticità	Appennino molisano		
	Valanghe	Verde		



per maggiori dettagli sulla previsione neve e valanghe Meteomont: [www.meteomont.gov.it](http://www.meteomont.gov.it)



C.DA SELVA DEL CAMPO, SNC - 86020 CAMPOCHIARO (CB)  
 SALA OPERATIVA 0874.7791 NUMERO VERDE PER L'EMERGENZA 800 120 021  
[centro.funzionale@mail.regione.molise.it](mailto:centro.funzionale@mail.regione.molise.it) [sala.operativa@protezionecivile.molise.it](mailto:sala.operativa@protezionecivile.molise.it)  
[regionemolise@cert.regione.molise.it](mailto:regionemolise@cert.regione.molise.it) [sala.operativa@pec.protezionecivile.molise.it](mailto:sala.operativa@pec.protezionecivile.molise.it)

REGIONE MOLISE GIUNTA REGIONALE  
 Protocollo Partenza N. 33202/2019 del 15-03-2019  
 Doc. Principale - Copia Del Documento Firmato Digitalmente



# REGIONE MOLISE

## SERVIZIO DI PROTEZIONE CIVILE

### CENTRO FUNZIONALE DECENTRATO DEL MOLISE



Direttiva del Presidente del Consiglio dei Ministri del 27.02.2004 "Indirizzi operativi per la gestione organizzativa e funzionale del Sistema di Allertamento Nazionale e Regionale per il rischio idrogeologico e idraulico ai fini di Protezione Civile" - DGR Molise N° 78 del 19.02.2018 "Sistema di Allertamento Multi-Rischio della Regione Molise"

*Analizzati i prodotti di previsione meteorologica relativi al documento Previsione Sinottica sull'Italia e la Previsione Quantitativa di precipitazione per le zone di vigilanza meteorologica emesse dal Dipartimento della Protezione Civile, Centro Funzionale Centrale, Settore Meteo, si trasmettono le valutazioni formulate dal Centro Funzionale Decentrato del Molise per il territorio regionale, contenute nell'allegato Bollettino di Vigilanza Regionale.*

*Pertanto si invitano i soggetti in indirizzo per i rispettivi adempimenti posti a loro carico, a voler adottare le iniziative più opportune.*

*Eventuali ulteriori comunicazioni saranno inoltrate in relazione all'evoluzione delle condizioni meteorologiche.*

*Il presente Bollettino di vigilanza è consultabile sul sito web: [www.protezionecivile.molise.it](http://www.protezionecivile.molise.it).*

**IL DIRETTORE DEL SERVIZIO DI  
PROTEZIONE CIVILE  
PITASSI GIUSEPPE**

(DOCUMENTO INFORMATICO SOTTOSCRITTO CON FIRMA  
DIGITALE AI SENSI DELL'ART. 24 DEL D.LGS. 07/03/2005,82)

## Lista distribuzione bollettino

**Dipartimento Nazionale della Protezione Civile**

**Presidente della Giunta Regionale**

**Prefetture (Campobasso e Isernia)**

**Province (Campobasso e Isernia)**

**A.S.R.E.M.**

**Consorzi di Bonifica Piana di Venafro, Destra Trigno-Basso Biferno, Larinese-Basso Biferno, Integrale Larinese**

**Consorzi per lo Sviluppo Industriale di Campobasso-Bojano, Valle del Biferno, Isernia-Venafro**

**Molise Acque - Consorzio Capitanata**

**A tutti i Comuni della Regione Molise**

**Comando Regionale Carabinieri Forestale Abruzzo e Molise**

**Ufficio Territoriale Biodiversità Carabinieri Forestali**

**Parco Nazionale Abruzzo Lazio e Molise - Settore Mainarde**

**Direzione Regionale VV.F.**

**Capitaneria di Porto (Termoli)**

**Anas - Società Autostrade - Trenitalia - Enel - SGM Rete Gas - Telecom - SEA - RFI**



C.DA SELVA DEL CAMPO, SNC - 86020 CAMPOCHIARO (CB)  
SALA OPERATIVA 0874.7791 NUMERO VERDE PER L'EMERGENZA 800 120 021  
centro.funzionale@mail.regione.molise.it sala.operativa@protezionecivile.molise.it  
regionemolise@cert.regione.molise.it sala.operativa@pec.protezionecivile.molise.it