



REGIONE MOLISE

SERVIZIO DI PROTEZIONE CIVILE

CENTRO FUNZIONALE DECENTRATO DEL MOLISE



Direttiva del Presidente del Consiglio dei Ministri del 27.02.2004 "Indirizzi operativi per la gestione organizzativa e funzionale del Sistema di Allertamento Nazionale e Regionale per il rischio idrogeologico e idraulico ai fini di Protezione Civile" - DGR Molise N° 78 del 19.02.2018 "Sistema di Allertamento Multi-Rischio della Regione Molise"

Bollettino di Vigilanza

num. 52 del 21/02/2019

IL PREVISORE:
PELLEGRINO MAURO

Inizio validità ore 14:00 L.T. del 21/02/2019

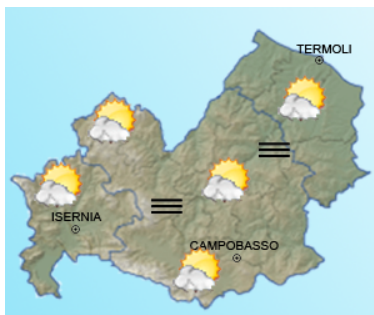
Fine validità ore 23:59 L.T. del 22/02/2019

Prossimo aggiornamento ore 14:00 L.T. del 22/02/2019

Previsione sinottica

Una vasta e robusta area anticiclonica sull'Europa occidentale assicura, ancora per oggi, tempo stabile ed in gran parte soleggiato sull'Italia, seppur con presenza di nubi basse lungo i settori tirrenici e foschie dense o nebbie, attese per la prossima notte fino al primo mattino, sulle pianure del Nord e, localmente, su quelle centro-meridionali. Domani, nella seconda parte della giornata, un transiente lungo il bordo orientale del promontorio, favorirà l'afflusso di aria fredda dai Balcani, interessando il Sud ed i settori adriatici del Centro, con prime deboli piogge e un rinforzo della ventilazione dai quadranti settentrionali.

Previsione meteorologica per oggi 21/02/2019 fino alle ore 23:59 L.T.



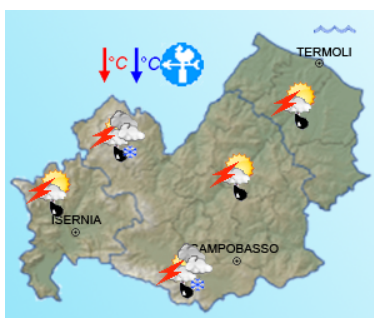
Stato del cielo: sereno con foschie e qualche nube sparsa, assenza di fenomeni precipitativi. Formazione di nebbie diffuse e foschie nelle ore serali, notturne ed al primo mattino sulle aree vallive, pianeggianti e fluviali.

Temperature: senza variazioni di rilievo.

Venti: da deboli a moderati, di direzione variabile.

Mare: mosso.

Previsione meteorologica per domani 22/02/2019 fino alle ore 23:59 L.T.



Stato del cielo: irregolarmente nuvoloso con copertura a tratti intensa, dal pomeriggio precipitazioni isolate, anche a carattere rovescio, con quantitativi cumulati deboli. Le precipitazioni saranno nevose dalla serata a quote superiori ai 1000-1200 m. s.l.m. con apporti al suolo deboli.

Temperature: in calo dalla serata.

Venti: tendenti a forti dai quadranti settentrionali in serata.

Mare: da mosso a molto mosso.

Tendenza

Previsione per il 21/02/2019 (+2D)

Sabato, precipitazioni sulle regioni meridionali, associate ad un rinforzo della ventilazione dai quadranti settentrionali, causa di una sensibile diminuzione delle temperature e nevicate a quote basse.



C.DA SELVA DEL CAMPO, SNC - 86020 CAMPOCHIARO (CB)

SALA OPERATIVA 0874.7791

centro.funzionale@mail.regione.molise.it

regionemolise@cert.regione.molise.it

NUMERO VERDE PER L'EMERGENZA 800 120 021

sala.operativa@protezionecivile.molise.it

sala.operativa@pec.protezionecivile.molise.it



Direttiva del Presidente del Consiglio dei Ministri del 27.02.2004 "Indirizzi operativi per la gestione organizzativa e funzionale del Sistema di Allertamento Nazionale e Regionale per il rischio idrogeologico e idraulico ai fini di Protezione Civile" - DGR Molise N° 78 del 19.02.2018 "Sistema di Allertamento Multi-Rischio della Regione Molise"

Bollettino di Sintesi delle Criticità

IL PREVISORE:
PELLEGRINO MAURO

Inizio validità ore 14:00 L.T. del 21/02/2019

Fine validità ore 23:59 L.T. del 21/02/2019

Prossimo aggiornamento ore 14:00 L.T. del 22/02/2019

Premesso che:

Non sono in corso avvisi

Il Centro Funzionale della Regione Molise:

- Sulla base della previsione sinottica sull'Italia e della previsione quantitativa di precipitazione per le zone di vigilanza meteorologica emesse in data odierna dal Settore Meteo del Centro Funzionale Centrale del Dipartimento della Protezione Civile;


- Sulla base dei dati disponibili registrati dalla rete di monitoraggio meteoidropluviometrica nelle ultime 24 ore;


- Sulla base del Bollettino Valanghe, emesso in data odierna dal Servizio Meteomont dell'Arma dei Carabinieri per l'area denominata "Appennino Molisano"


- Domani, venerdì, previste precipitazioni isolate anche a carattere di rovescio con quantitativi cumulati deboli, le precipitazioni assumeranno carattere nevososo a quote superiori ai 1000-1200 m. s.l.m. con apporti al suolo deboli.

Valuta le seguenti criticità:

oggi

|  | Zone di Allerta | | | |
|--|---------------------------|-------|-------|-------|
| | Tipo Criticità | A | B | C |
| | Idrogeologica | Verde | Verde | Verde |
| | Idraulica | Verde | Verde | Verde |
| | Temporalì | Verde | Verde | Verde |
| | Vento | Verde | Verde | Verde |
| | Neve e neve a bassa quota | Verde | Verde | Verde |

|  | Zone di Allerta | |
|---|-----------------|-------------------|
| | Tipo Criticità | Litorale Molisano |
| | Moto ondoso | Verde |

|  | Zone di Allerta | |
|---|-----------------|--------------------|
| | Tipo Criticità | Appennino molisano |
| | Valanghe | Giallo |

SCALA EUROPEA DEL GRADO DI PERICOLO VALANGHE EUROPEAN AVALANCHE WARNING SERVICE



per maggiori dettagli sulla previsione neve e valanghe Meteomont: www.meteomont.gov.it



C.DA SELVA DEL CAMPO, SNC - 86020 CAMPOCHIARO (CB)

SALA OPERATIVA 0874.7791

NUMERO VERDE PER L'EMERGENZA 800 120 021

centro.funzionale@mail.regione.molise.it

sala.operativa@protezionecivile.molise.it

regionemolise@cert.regione.molise.it

sala.operativa@pec.protezionecivile.molise.it



REGIONE MOLISE

SERVIZIO DI PROTEZIONE CIVILE

CENTRO FUNZIONALE DECENTRATO DEL MOLISE



Direttiva del Presidente del Consiglio dei Ministri del 27.02.2004 "Indirizzi operativi per la gestione organizzativa e funzionale del Sistema di Allertamento Nazionale e Regionale per il rischio idrogeologico e idraulico ai fini di Protezione Civile" - DGR Molise N° 78 del 19.02.2018 "Sistema di Allertamento Multi-Rischio della Regione Molise"

IL PREVISORE:
PELLEGRINO MAURO

| |
|--|
| Inizio validità ore 00:00 L.T. del 22/02/2019 |
| Fine validità ore 23:59 L.T. del 22/02/2019 |
| Prossimo aggiornamento ore 14:00 L.T. del 22/02/2019 |

Premesso che:

Non sono in corso avvisi

Il Centro Funzionale della Regione Molise:

- Sulla base della previsione sinottica sull'Italia e della previsione quantitativa di precipitazione per le zone di vigilanza meteorologica emesse in data odierna dal Settore Meteo del Centro Funzionale Centrale del Dipartimento della Protezione Civile;
- Sulla base dei dati disponibili registrati dalla rete di monitoraggio meteoidropluviometrica nelle ultime 24 ore;
- Sulla base del Bollettino Valanghe, emesso in data odierna dal Servizio Meteomont dell'Arma dei Carabinieri per l'area denominata "Appennino Molisano"
- Domani, venerdì, previste precipitazioni isolate anche a carattere di rovescio con quantitativi cumulati deboli, le precipitazioni assumeranno carattere nevoso a quote superiori ai 1000-1200 m. s.l.m. con apporti al suolo deboli.

Valuta le seguenti criticità:

| domani | Zone di Allerta | | | |
|--------|---------------------------|--------------------|-------|-------|
| | Tipo Criticità | A | B | C |
| | Idrogeologica | Verde | Verde | Verde |
| | Idraulica | Verde | Verde | Verde |
| | Temporal | Verde | Verde | Verde |
| | Vento | Verde | Verde | Verde |
| | Neve e neve a bassa quota | Verde | Verde | Verde |
| | Zone di Allerta | | | |
| | Tipo Criticità | Litorale Molisano | | |
| | Moto ondoso | Verde | | |
| | Zone di Allerta | | | |
| | Tipo Criticità | Appennino molisano | | |
| | Valanghe | Giallo | | |



per maggiori dettagli sulla previsione neve e valanghe Meteomont: www.meteomont.gov.it



C.DA SELVA DEL CAMPO, SNC - 86020 CAMPOCHIARO (CB)
 SALA OPERATIVA 0874.7791 NUMERO VERDE PER L'EMERGENZA 800 120 021
 centro.funzionale@mail.regione.molise.it sala.operativa@protezionecivile.molise.it
 regionemolise@cert.regione.molise.it sala.operativa@pec.protezionecivile.molise.it

REGIONE MOLISE GIUNTA REGIONALE
 Protocollo Partenza N. 22260/2019 del 21-02-2019
 Doc. Principale - Copia Del Documento Firmato Digitalmente



REGIONE MOLISE

SERVIZIO DI PROTEZIONE CIVILE

CENTRO FUNZIONALE DECENTRATO DEL MOLISE



Direttiva del Presidente del Consiglio dei Ministri del 27.02.2004 "Indirizzi operativi per la gestione organizzativa e funzionale del Sistema di Allertamento Nazionale e Regionale per il rischio idrogeologico e idraulico ai fini di Protezione Civile" - DGR Molise N° 78 del 19.02.2018 "Sistema di Allertamento Multi-Rischio della Regione Molise"

Analizzati i prodotti di previsione meteorologica relativi al documento Previsione Sinottica sull'Italia e la Previsione Quantitativa di precipitazione per le zone di vigilanza meteorologica emesse dal Dipartimento della Protezione Civile, Centro Funzionale Centrale, Settore Meteo, si trasmettono le valutazioni formulate dal Centro Funzionale Decentrato del Molise per il territorio regionale, contenute nell'allegato Bollettino di Vigilanza Regionale.

Pertanto si invitano i soggetti in indirizzo per i rispettivi adempimenti posti a loro carico, a voler adottare le iniziative più opportune.

Eventuali ulteriori comunicazioni saranno inoltrate in relazione all'evoluzione delle condizioni meteorologiche.

Il presente Bollettino di vigilanza è consultabile sul sito web: www.protezionecivile.molise.it.

**IL DIRETTORE DEL SERVIZIO DI
PROTEZIONE CIVILE
PITASSI GIUSEPPE**

(DOCUMENTO INFORMATICO SOTTOSCRITTO CON FIRMA
DIGITALE AI SENSI DELL'ART. 24 DEL D.LGS. 07/03/2005,82)

Lista distribuzione bollettino

Dipartimento Nazionale della Protezione Civile

Presidente della Giunta Regionale

Prefetture (Campobasso e Isernia)

Province (Campobasso e Isernia)

A.S.R.E.M.

Consorzi di Bonifica Piana di Venafro, Destra Trigno-Basso Biferno, Larinese-Basso Biferno, Integrale Larinese

Consorzi per lo Sviluppo Industriale di Campobasso-Bojano, Valle del Biferno, Isernia-Venafro

Molise Acque - Consorzio Capitanata

A tutti i Comuni della Regione Molise

Comando Regionale Carabinieri Forestale Abruzzo e Molise

Ufficio Territoriale Biodiversità Carabinieri Forestali

Parco Nazionale Abruzzo Lazio e Molise - Settore Mainarde

Direzione Regionale VV.F.

Capitaneria di Porto (Termoli)

Anas - Società Autostrade - Trenitalia - Enel - SGM Rete Gas - Telecom - SEA - RFI



C.DA SELVA DEL CAMPO, SNC - 86020 CAMPOCHIARO (CB)

SALA OPERATIVA 0874.7791

NUMERO VERDE PER L'EMERGENZA 800 120 021

centro.funzionale@mail.regione.molise.it

sala.operativa@protezionecivile.molise.it

regionemolise@cert.regione.molise.it

sala.operativa@pec.protezionecivile.molise.it