REGIONE MOLISE

SERVIZIO DI PROTEZIONE CIVILE

CENTRO FUNZIONALE DECENTRATO DEL MOLISE

Pitagora
PIATTAFORMA DI PROTEZIONE CIVILE

Direttiva del Presidente del Consiglio dei Ministri del 27.02.2004 “Indirizzi operativi per la gestione organizzativa e funzionale del Sistema di Allertamento Nazionale e Regionale per il rischio idrogeologico e idraulico ai fini di Protezione Civile” - DGR Molise N° 78 del 19.02.2018 “Sistema di Allertamento Multi-Rischio della Regione Molise”

Bollettino di Vigilanza

num. 142 del 21/05/2020

Inizio validità ore 14:00 L.T. del 21/05/2020
Fine validità ore 23:59 L.T. del 22/05/2020
Prossimo aggiornamento ore 14:00 L.T. del 22/05/2020

IL PREVISORE:
SPIDALIERI MARIO

Previsione sinottica

Una struttura depressionaria, ormai centrata sullo Ionio, determinerà oggi moderata instabilità sulle estreme regioni meridionali del nostro Paese, con precipitazioni sparse a prevalente carattere temporalesco, mentre sul resto del Territorio andrà rafforzandosi un promontorio, già robusto sulle nazioni più occidentali dell’Europa. Domani l’ulteriore consolidamento del promontorio sull’area mediterranea centro-occidentale assicurerà tempo stabile e soleggiato anche nei giorni a seguire, disturbato solo da una flessione del campo nel pomeriggio di sabato causa di precipitazioni sull’arco alpino e, in serata, sul Nord-Est.

Previsione meteorologica per oggi 21/05/2020 fino alle ore 23:59 L.T.

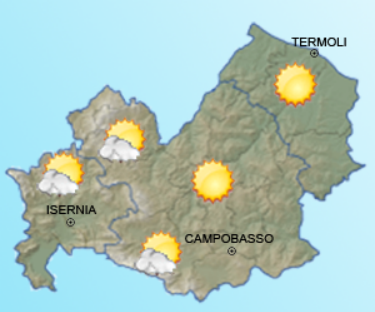

Stato del cielo: Sereno o poco nuvoloso

Temperature: massime in aumento

Venti: da moderati a forti settentrionali

Mare: molto mosso

Previsione meteorologica per domani 22/05/2020 fino alle ore 23:59 L.T.

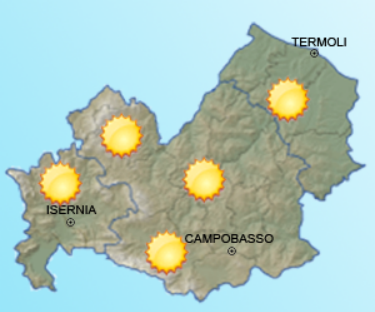

Stato del cielo: sereno o poco nuvoloso

Temperature: in ulteriore rialzo i valori massimi

Venti: moderati in fase di attenuazione dai quadranti settentrionali

Mare: mosso tendente a poco mosso

Tendenza

Previsione per il 21/05/2020 (+2D)

fine settimana per lo più soleggiato con temperature miti

C.DA SELVA DEL CAMPO, SNC - 86020 CAMPOCHIARO (CB)
SALA OPERATIVA 0874.7791 *NUMERO VERDE PER L'EMERGENZA 800 120 021*
centro.funzionale@mail.regione.molise.it *sala.operativa@protezionecivile.molise.it*
regionemolise@cert.regione.molise.it *sala.operativa@pec.protezionecivile.molise.it*

REGIONE MOLISE

SERVIZIO DI PROTEZIONE CIVILE

CENTRO FUNZIONALE DECENTRATO DEL MOLISE

Pitagora
PIATTAFORMA DI PROTEZIONE CIVILE

Direttiva del Presidente del Consiglio dei Ministri del 27.02.2004 “Indirizzi operativi per la gestione organizzativa e funzionale del Sistema di Allertamento Nazionale e Regionale per il rischio idrogeologico e idraulico ai fini di Protezione Civile” - DGR Molise N° 78 del 19.02.2018 “Sistema di Allertamento Multi-Rischio della Regione Molise”

Bollettino di Sintesi delle Criticità

IL PREVISORE:
SPIDALIERI MARIO

Inizio validità ore 14:00 L.T. del 21/05/2020
Fine validità ore 23:59 L.T. del 21/05/2020
Prossimo aggiornamento ore 14:00 L.T. del 22/05/2020

Premesso che:
Non sono in corso avvisi
Il Centro Funzionale della Regione Molise:
- Sulla base della previsione sinottica sull'Italia e della previsione quantitativa di precipitazione per le zone di vigilanza meteorologica emesse in data odierna dal Settore Meteo del Centro Funzionale Centrale del Dipartimento della Protezione Civile;
- Sulla base dei dati disponibili registrati dalla rete di monitoraggio meteoidropluviometrica nelle ultime 24 ore;

Valuta le seguenti criticità:

oggi

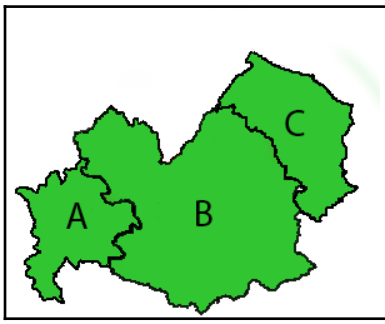

	Zone di Allerta		
Tipo Criticità	A	B	C
Idrogeologica	Verde	Verde	Verde
Idraulica	Verde	Verde	Verde
Temporali	Verde	Verde	Verde
Vento	Verde	Verde	Verde

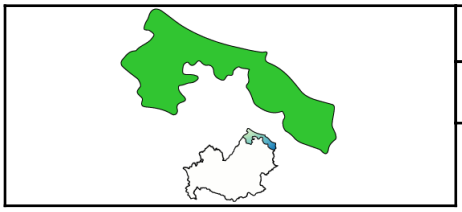

	Zone di Allerta
Tipo Criticità	Litorale Molisano
Moto ondoso	Verde

C.DA SELVA DEL CAMPO, SNC - 86020 CAMPOCHIARO (CB)
SALA OPERATIVA 0874.7791 *NUMERO VERDE PER L'EMERGENZA 800 120 021*
centro.funzionale@mail.regione.molise.it *sala.operativa@protezionecivile.molise.it*
regionemolise@cert.regione.molise.it *sala.operativa@pec.protezionecivile.molise.it*

REGIONE MOLISE

SERVIZIO DI PROTEZIONE CIVILE

CENTRO FUNZIONALE DECENTRATO DEL MOLISE

Direttiva del Presidente del Consiglio dei Ministri del 27.02.2004 “Indirizzi operativi per la gestione organizzativa e funzionale del Sistema di Allertamento Nazionale e Regionale per il rischio idrogeologico e idraulico ai fini di Protezione Civile” - DGR Molise N° 78 del 19.02.2018 “Sistema di Allertamento Multi-Rischio della Regione Molise”

IL PREVISORE:

SPIDALIERI MARIO

Inizio validità ore 00:00 L.T. del 22/05/2020
Fine validità ore 23:59 L.T. del 22/05/2020
Prossimo aggiornamento ore 14:00 L.T. del 22/05/2020

Premesso che:
Non sono in corso avvisi
Il Centro Funzionale della Regione Molise:
- Sulla base della previsione sinottica sull'Italia e della previsione quantitativa di precipitazione per le zone di vigilanza meteorologica emesse in data odierna dal Settore Meteo del Centro Funzionale Centrale del Dipartimento della Protezione Civile;
- Sulla base dei dati disponibili registrati dalla rete di monitoraggio meteoidropluviometrica nelle ultime 24 ore;

Valuta le seguenti criticità:

domani

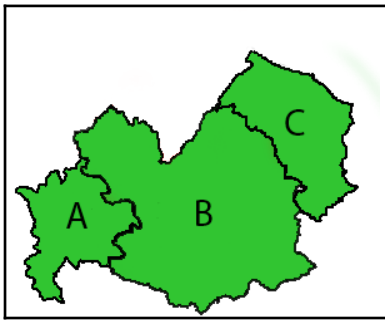

	Zone di Allerta		
Tipo Criticità	A	B	C
Idrogeologica	Verde	Verde	Verde
Idraulica	Verde	Verde	Verde
Temporali	Verde	Verde	Verde
Vento	Verde	Verde	Verde

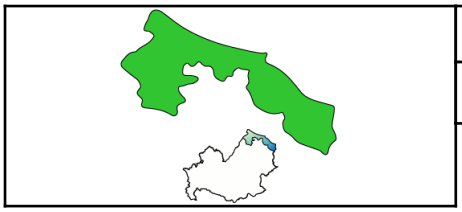

	Zone di Allerta
Tipo Criticità	Litorale Molisano
Moto ondoso	Verde

C.DA SELVA DEL CAMPO, SNC - 86020 CAMPOCHIARO (CB)
SALA OPERATIVA 0874.7791 *NUMERO VERDE PER L'EMERGENZA 800 120 021*
centro.funzionale@mail.regione.molise.it *sala.operativa@protezionecivile.molise.it*
regionemolise@cert.regione.molise.it *sala.operativa@pec.protezionecivile.molise.it*

Direttiva del Presidente del Consiglio dei Ministri del 27.02.2004 “Indirizzi operativi per la gestione organizzativa e funzionale del Sistema di Allertamento Nazionale e Regionale per il rischio idrogeologico e idraulico ai fini di Protezione Civile” - DGR Molise N° 78 del 19.02.2018 “Sistema di Allertamento Multi-Rischio della Regione Molise”

Analizzati i prodotti di previsione meteorologica relativi al documento Previsione Sinottica sull’Italia e la Previsione Quantitativa di precipitazione per le zone di vigilanza meteorologica emesse dal Dipartimento della Protezione Civile, Centro Funzionale Centrale, Settore Meteo, si trasmettono le valutazioni formulate dal Centro Funzionale Decentrato del Molise per il territorio regionale, contenute nell’allegato Bollettino di Vigilanza Regionale.
Pertanto si invitano i soggetti in indirizzo per i rispettivi adempimenti posti a loro carico, a voler adottare le iniziative più opportune.
Eventuali ulteriori comunicazioni saranno inoltrate in relazione all’evoluzione delle condizioni meteorologiche.
Il presente Bollettino di vigilanza è consultabile sul sito web: www.protezionecivile.molise.it.

IL DIRETTORE DEL SERVIZIO DI PROTEZIONE CIVILE

DE LISIO ALBERTA

(DOCUMENTO INFORMATICO SOTTOSCRITTO CON FIRMA DIGITALE AI SENSI DELL'ART. 24 DEL D.LGS. 07/03/2005,82)

Lista distribuzione bollettino

Dipartimento Nazionale della Protezione Civile

Presidente della Giunta Regionale

Prefetture (Campobasso e Isernia)

Province (Campobasso e Isernia)

A.S.R.E.M.

Consorzi di Bonifica Piana di Venafro, Destra Trigno-Basso Biferno, Larinese-Basso Biferno, Integrale Larinese

Consorzi per lo Sviluppo Industriale di Campobasso-Bojano, Valle del Biferno, Isernia-Venafro

Molise Acque - Consorzio Capitanata

A tutti i Comuni della Regione Molise

Comando Regionale Carabinieri Forestale Abruzzo e Molise

Ufficio Territoriale Biodiversità Carabinieri Forestali

Parco Nazionale Abruzzo Lazio e Molise - Settore Mainarde

Direzione Regionale VV.F.

Capitaneria di Porto (Termoli)

Anas - Società Autostrade - Trenitalia - Enel - SGM Rete Gas - Telecom - SEA - RFI