



# REGIONE MOLISE

## SERVIZIO DI PROTEZIONE CIVILE

### CENTRO FUNZIONALE DECENTRATO DEL MOLISE



Direttiva del Presidente del Consiglio dei Ministri del 27.02.2004 "Indirizzi operativi per la gestione organizzativa e funzionale del Sistema di Allertamento Nazionale e Regionale per il rischio idrogeologico e idraulico ai fini di Protezione Civile" - DGR Molise N° 78 del 19.02.2018 "Sistema di Allertamento Multi-Rischio della Regione Molise"

# Bollettino di Vigilanza

num. 53 del 22/02/2019

**IL PREVISORE:**  
**ANTONECCHIA DIEGO**

Inizio validità ore 14:00 L.T. del 22/02/2019

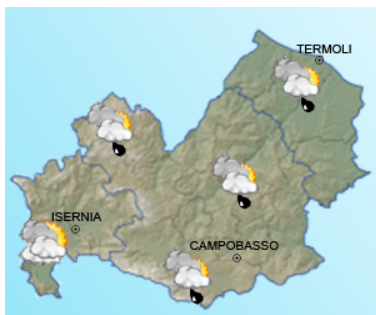
Fine validità ore 23:59 L.T. del 23/02/2019

Prossimo aggiornamento ore 14:00 L.T. del 23/02/2019

## Previsione sinottica

L'Italia si trova sotto l'influenza di correnti in quota a direttrice settentrionale, che scorrono sul bordo orientale di un vasto promontorio esteso dal Marocco alla Scandinavia. Nel pomeriggio-sera, un nucleo di aria fredda polare scenderà rapidamente attraverso i Balcani portando le prime precipitazioni sulle regioni del medio versante adriatico e localmente su quelle meridionali, innescando un consistente aumento della ventilazione a direttrice settentrionale. Domani l'irruzione di aria fredda determinerà un marcato e generale calo delle temperature su tutto il territorio e darà vita ad una depressione dinamica centrata sullo Ionio, con nevicate anche a quote basse al Sud e sulle regioni centrali adriatiche ed un'ulteriore intensificazione dei venti.

## Previsione meteorologica per oggi 22/02/2019 fino alle ore 23:59 L.T.



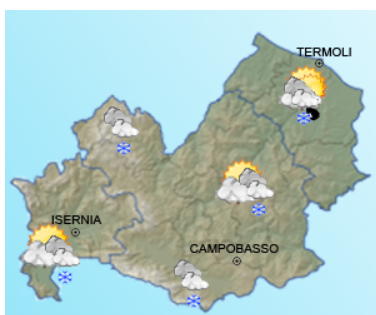
**Stato del cielo:** copertura nuvolosa in generale aumento dalla serata quando sarà associata a precipitazioni isolate, localmente anche a carattere di breve rovescio, con quantitativi cumulati deboli in particolare sui settori centro-orientali. Possibili isolate nevicate in serata a quote superiori ai 1000-1200 m slm.

**Temperature:** senza variazioni di rilievo.

**Venti:** moderati in prevalenza dai quadranti settentrionali, tendenti a rinforzare dalla serata.

**Mare:** mosso.

## Previsione meteorologica per domani 23/02/2019 fino alle ore 23:59 L.T.



**Stato del cielo:** nuvolosità variabile a tratti più intensa con precipitazioni da isolate a sparse, localmente anche a carattere di breve rovescio, con quantitativi cumulati deboli che risulteranno in prevalenza nevosi già a quote di bassa pianura. Fenomeni in esaurimento dalla serata con tendenza a diradamento della nuvolosità.

**Temperature:** in generale decisa diminuzione.

**Venti:** forti nord-orientali con rinforzi lungo la costa e sui rilievi.

**Mare:** da molto mosso ad agitato.

## Tendenza

Previsione per il 22/02/2019 (+2D)

Domenica il sistema scivolerà sul Golfo della Sirte, lasciando instabilità e nevicate residue su Calabria e Sicilia. Sul resto del Paese il ritorno dell'alta pressione riporterà il bel tempo, con una graduale attenuazione dei venti a partire dal Nord.



C.DA SELVA DEL CAMPO, SNC - 86020 CAMPOCHIARO (CB)

SALA OPERATIVA 0874.7791

centro.funzionale@mail.regione.molise.it

regionemolise@cert.regione.molise.it

NUMERO VERDE PER L'EMERGENZA 800 120 021

sala.operativa@protezionecivile.molise.it

sala.operativa@pec.protezionecivile.molise.it



Direttiva del Presidente del Consiglio dei Ministri del 27.02.2004 "Indirizzi operativi per la gestione organizzativa e funzionale del Sistema di Allertamento Nazionale e Regionale per il rischio idrogeologico e idraulico ai fini di Protezione Civile" - DGR Molise N° 78 del 19.02.2018 "Sistema di Allertamento Multi-Rischio della Regione Molise"

## Bollettino di Sintesi delle Criticità

**IL PREVISORE:**  
**ANTONECCHIA DIEGO**

Inizio validità ore 14:00 L.T. del 22/02/2019
Fine validità ore 23:59 L.T. del 22/02/2019
Prossimo aggiornamento ore 14:00 L.T. del 23/02/2019

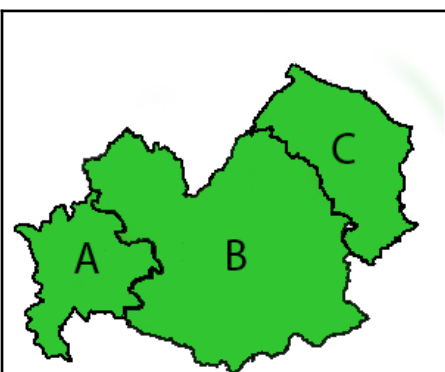
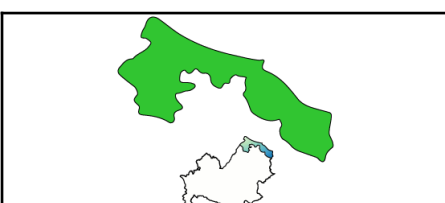
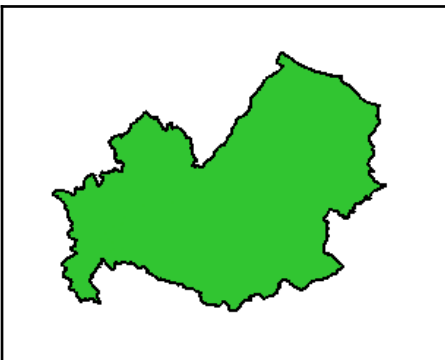
Premesso che:

Non sono in corso avvisi

Il Centro Funzionale della Regione Molise:

- Sulla base della previsione sinottica sull'Italia e della previsione quantitativa di precipitazione per le zone di vigilanza meteorologica emesse in data odierna dal Settore Meteo del Centro Funzionale Centrale del Dipartimento della Protezione Civile;
- Sulla base dei dati disponibili registrati dalla rete di monitoraggio meteoidropluviometrica nelle ultime 24 ore;
- Sulla base del Bollettino Valanghe, emesso in data odierna dal Servizio Meteomont dell'Arma dei Carabinieri per l'area denominata "Appennino Molisano"
- domani previste precipitazioni da isolate a sparse, localmente anche a carattere di breve rovescio, con quantitativi cumulati deboli che risulteranno in prevalenza nevosi già a quote di bassa pianura.

Valuta le seguenti criticità:

oggi	Zone di Allerta		
Tipo Criticità	A	B	C
	Idrogeologica	Verde	Verde
	Idraulica	Verde	Verde
	Temporalì	Verde	Verde
	Vento	Verde	Verde
	Neve e neve a bassa quota	Verde	Verde
	Zone di Allerta		
	Tipo Criticità	Litorale Molisano	
	Moto ondoso	Verde	
	Zone di Allerta		
	Tipo Criticità	Appennino molisano	
	Valanghe	Verde	



per maggiori dettagli sulla previsione neve e valanghe Meteomont: [www.meteomont.gov.it](http://www.meteomont.gov.it)



C.DA SELVA DEL CAMPO, SNC - 86020 CAMPOCHIARO (CB)  
 SALA OPERATIVA 0874.7791 NUMERO VERDE PER L'EMERGENZA 800 120 021  
[centro.funzionale@mail.regione.molise.it](mailto:centro.funzionale@mail.regione.molise.it) [sala.operativa@protezionecivile.molise.it](mailto:sala.operativa@protezionecivile.molise.it)  
[regionemolise@cert.regione.molise.it](mailto:regionemolise@cert.regione.molise.it) [sala.operativa@pec.protezionecivile.molise.it](mailto:sala.operativa@pec.protezionecivile.molise.it)

REGIONE MOLISE GIUNTA REGIONALE  
 Protocollo Partenza N. 22705/2019 del 22-02-2019  
 Doc. Principale - Copia Del Documento Firmato Digitalmente



# REGIONE MOLISE

## SERVIZIO DI PROTEZIONE CIVILE

### CENTRO FUNZIONALE DECENTRATO DEL MOLISE



Direttiva del Presidente del Consiglio dei Ministri del 27.02.2004 "Indirizzi operativi per la gestione organizzativa e funzionale del Sistema di Allertamento Nazionale e Regionale per il rischio idrogeologico e idraulico ai fini di Protezione Civile" - DGR Molise N° 78 del 19.02.2018 "Sistema di Allertamento Multi-Rischio della Regione Molise"

**IL PREVISORE:**  
**ANTONECCHIA DIEGO**

Inizio validità ore 00:00 L.T. del 23/02/2019
Fine validità ore 23:59 L.T. del 23/02/2019
Prossimo aggiornamento ore 14:00 L.T. del 23/02/2019

Premesso che:

Non sono in corso avvisi

Il Centro Funzionale della Regione Molise:

- Sulla base della previsione sinottica sull'Italia e della previsione quantitativa di precipitazione per le zone di vigilanza meteorologica emesse in data odierna dal Settore Meteo del Centro Funzionale Centrale del Dipartimento della Protezione Civile;
- Sulla base dei dati disponibili registrati dalla rete di monitoraggio meteoidropluviometrica nelle ultime 24 ore;
- Sulla base del Bollettino Valanghe, emesso in data odierna dal Servizio Meteomont dell'Arma dei Carabinieri per l'area denominata "Appennino Molisano"
- domani previste precipitazioni da isolate a sparse, localmente anche a carattere di breve rovescio, con quantitativi cumulati deboli che risulteranno in prevalenza nevosi già a quote di bassa pianura.

Valuta le seguenti criticità:

domani	Zone di Allerta			
	Tipo Criticità	A	B	C
	Idrogeologica	Verde	Verde	Verde
	Idraulica	Verde	Verde	Verde
	Temporali	Verde	Verde	Verde
	Vento	Giallo	Giallo	Giallo
	Neve e neve a bassa quota	Giallo	Giallo	Giallo
	Tipo Criticità	Litorale Molisano		
	Moto ondoso	Giallo		
	Tipo Criticità	Appennino molisano		
	Valanghe	Verde		



per maggiori dettagli sulla previsione neve e valanghe Meteomont: [www.meteomont.gov.it](http://www.meteomont.gov.it)



C.DA SELVA DEL CAMPO, SNC - 86020 CAMPOCHIARO (CB)  
 SALA OPERATIVA 0874.7791 NUMERO VERDE PER L'EMERGENZA 800 120 021  
 centro.funzionale@mail.regione.molise.it sala.operativa@protezionecivile.molise.it  
 regionemolise@cert.regione.molise.it sala.operativa@pec.protezionecivile.molise.it

REGIONE MOLISE GIUNTA REGIONALE  
 Protocollo Partenza N. 22705/2019 del 22-02-2019  
 Doc. Principale - Copia Del Documento Firmato Digitalmente



# REGIONE MOLISE

## SERVIZIO DI PROTEZIONE CIVILE

### CENTRO FUNZIONALE DECENTRATO DEL MOLISE



Direttiva del Presidente del Consiglio dei Ministri del 27.02.2004 "Indirizzi operativi per la gestione organizzativa e funzionale del Sistema di Allertamento Nazionale e Regionale per il rischio idrogeologico e idraulico ai fini di Protezione Civile" - DGR Molise N° 78 del 19.02.2018 "Sistema di Allertamento Multi-Rischio della Regione Molise"

*Analizzati i prodotti di previsione meteorologica relativi al documento Previsione Sinottica sull'Italia e la Previsione Quantitativa di precipitazione per le zone di vigilanza meteorologica emesse dal Dipartimento della Protezione Civile, Centro Funzionale Centrale, Settore Meteo, si trasmettono le valutazioni formulate dal Centro Funzionale Decentrato del Molise per il territorio regionale, contenute nell'allegato Bollettino di Vigilanza Regionale.*

*Pertanto si invitano i soggetti in indirizzo per i rispettivi adempimenti posti a loro carico, a voler adottare le iniziative più opportune.*

*Eventuali ulteriori comunicazioni saranno inoltrate in relazione all'evoluzione delle condizioni meteorologiche.*

*Il presente Bollettino di vigilanza è consultabile sul sito web: [www.protezionecivile.molise.it](http://www.protezionecivile.molise.it).*

**IL DIRETTORE DEL SERVIZIO DI  
PROTEZIONE CIVILE  
PITASSI GIUSEPPE**

(DOCUMENTO INFORMATICO SOTTOSCRITTO CON FIRMA  
DIGITALE AI SENSI DELL'ART. 24 DEL D.LGS. 07/03/2005,82)

## Lista distribuzione bollettino

**Dipartimento Nazionale della Protezione Civile**

**Presidente della Giunta Regionale**

**Prefetture (Campobasso e Isernia)**

**Province (Campobasso e Isernia)**

**A.S.R.E.M.**

**Consorzi di Bonifica Piana di Venafro, Destra Trigno-Basso Biferno, Larinese-Basso Biferno, Integrale Larinese**

**Consorzi per lo Sviluppo Industriale di Campobasso-Bojano, Valle del Biferno, Isernia-Venafro**

**Molise Acque - Consorzio Capitanata**

**A tutti i Comuni della Regione Molise**

**Comando Regionale Carabinieri Forestale Abruzzo e Molise**

**Ufficio Territoriale Biodiversità Carabinieri Forestali**

**Parco Nazionale Abruzzo Lazio e Molise - Settore Mainarde**

**Direzione Regionale VV.F.**

**Capitaneria di Porto (Termoli)**

**Anas - Società Autostrade - Trenitalia - Enel - SGM Rete Gas - Telecom - SEA - RFI**



C.DA SELVA DEL CAMPO, SNC - 86020 CAMPOCHIARO (CB)  
SALA OPERATIVA 0874.7791 NUMERO VERDE PER L'EMERGENZA 800 120 021  
centro.funzionale@mail.regione.molise.it sala.operativa@protezionecivile.molise.it  
regionemolise@cert.regione.molise.it sala.operativa@pec.protezionecivile.molise.it