REGIONE MOLISE

SERVIZIO DI PROTEZIONE CIVILE

CENTRO FUNZIONALE DECENTRATO DEL MOLISE

Pitagora
PIATTAFORMA DI PROTEZIONE CIVILE

Direttiva del Presidente del Consiglio dei Ministri del 27.02.2004 “Indirizzi operativi per la gestione organizzativa e funzionale del Sistema di Allertamento Nazionale e Regionale per il rischio idrogeologico e idraulico ai fini di Protezione Civile” - DGR Molise N° 78 del 19.02.2018 “Sistema di Allertamento Multi-Rischio della Regione Molise”

Bollettino di Vigilanza

num. 53 del 22/02/2020

Inizio validità ore 14:00 L.T. del 22/02/2020
Fine validità ore 23:59 L.T. del 23/02/2020
Prossimo aggiornamento ore 14:00 L.T. del 23/02/2020

IL PREVISORE:
DIEGO ANTONECCHIA

Previsione sinottica

Un vasto campo anticiclonico dal medio-Atlantico si protende fino all’Italia, assicurando, fino a lunedì, condizioni stabili con temperature in graduale aumento. Con questa configurazione poco evolutiva potranno annoverarsi solo locali rinforzi della ventilazione dai quadranti settentrionali.

Previsione meteorologica per oggi 22/02/2020 fino alle ore 23:59 L.T.

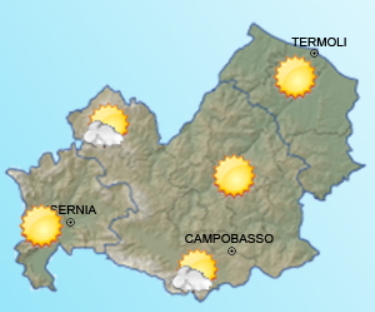

Stato del cielo: generalmente sereno o poco nuvoloso.

Temperature: senza variazioni di rilievo con marcate escursioni termiche tra il giorno e la notte.

Venti: da deboli a moderati in prevalenza dai quadranti settentrionali.

Mare: da poco mosso a mosso.

Previsione meteorologica per domani 23/02/2020 fino alle ore 23:59 L.T.

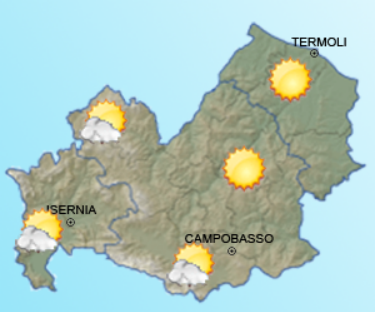

Stato del cielo: generalmente sereno o poco nuvoloso.

Temperature: in aumento soprattutto nei valori massimi.

Venti: da deboli a moderati tendenti a disporsi dai quadranti occidentali.

Mare: da poco mosso a mosso.

Tendenza

Previsione per il 22/02/2020 (+2D)

Da martedì è atteso un deciso peggioramento, causato dalla discesa di perturbazioni dal nord-Atlantico, apportatrici di nubi e precipitazioni su tutto il Territorio.

C.DA SELVA DEL CAMPO, SNC - 86020 CAMPOCHIARO (CB)
SALA OPERATIVA 0874.7791 *NUMERO VERDE PER L'EMERGENZA 800 120 021*
centro.funzionale@mail.regione.molise.it *sala.operativa@protezionecivile.molise.it*
regionemolise@cert.regione.molise.it *sala.operativa@pec.protezionecivile.molise.it*

REGIONE MOLISE

SERVIZIO DI PROTEZIONE CIVILE

CENTRO FUNZIONALE DECENTRATO DEL MOLISE

Pitagora
PIATTAFORMA DI PROTEZIONE CIVILE

Direttiva del Presidente del Consiglio dei Ministri del 27.02.2004 “Indirizzi operativi per la gestione organizzativa e funzionale del Sistema di Allertamento Nazionale e Regionale per il rischio idrogeologico e idraulico ai fini di Protezione Civile” - DGR Molise N° 78 del 19.02.2018 “Sistema di Allertamento Multi-Rischio della Regione Molise”

Bollettino di Sintesi delle Criticità

IL PREVISORE:

DIEGO ANTONECCHIA

Inizio validità ore 14:00 L.T. del 22/02/2020
Fine validità ore 23:59 L.T. del 22/02/2020
Prossimo aggiornamento ore 14:00 L.T. del 23/02/2020

Premesso che:
Non sono in corso avvisi
Il Centro Funzionale della Regione Molise:
- Sulla base della previsione sinottica sull'Italia e della previsione quantitativa di precipitazione per le zone di vigilanza meteorologica emesse in data odierna dal Settore Meteo del Centro Funzionale Centrale del Dipartimento della Protezione Civile;
- Sulla base dei dati disponibili registrati dalla rete di monitoraggio meteoidropluviometrica nelle ultime 24 ore;
- Sulla base del Bollettino Valanghe, emesso in data odierna dal Servizio Meteomont dell'Arma dei Carabinieri per l'area denominata “Appennino Molisano”

Valuta le seguenti criticità:

oggi

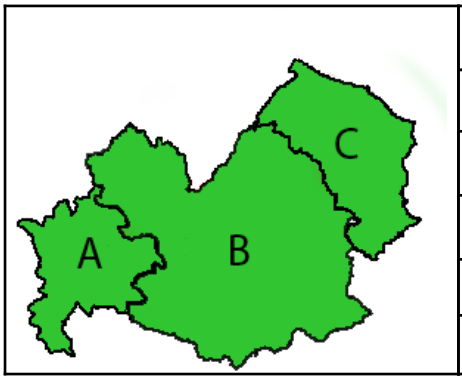

	Zone di Allerta		
Tipo Criticità	A	B	C
Idrogeologica	Verde	Verde	Verde
Idraulica	Verde	Verde	Verde
Temporali	Verde	Verde	Verde
Vento	Verde	Verde	Verde
Neve e neve a bassa quota	Verde	Verde	Verde

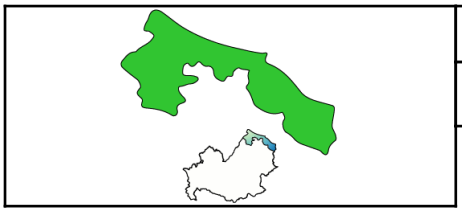

	Zone di Allerta
Tipo Criticità	Litorale Molisano
Moto ondoso	Verde

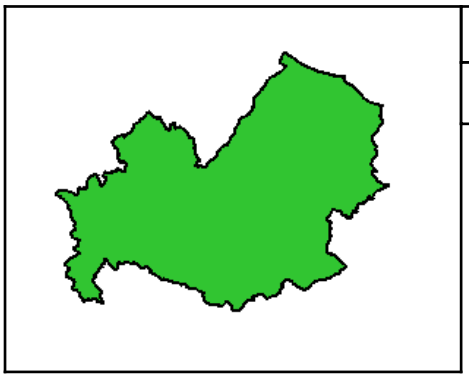

	Zone di Allerta
Tipo Criticità	Appennino molisano
Valanghe	Verde

per maggiori dettagli sulla previsione neve e valanghe Meteomont: **www.meteomont.gov.it**

C.DA SELVA DEL CAMPO, SNC - 86020 CAMPOCHIARO (CB)
SALA OPERATIVA 0874.7791 *NUMERO VERDE PER L'EMERGENZA 800 120 021*
centro.funzionale@mail.regione.molise.it *sala.operativa@protezionecivile.molise.it*
regionemolise@cert.regione.molise.it *sala.operativa@pec.protezionecivile.molise.it*

REGIONE MOLISE

SERVIZIO DI PROTEZIONE CIVILE

CENTRO FUNZIONALE DECENTRATO DEL MOLISE

Pitagora
PIATTAFORMA DI PROTEZIONE CIVILE

Direttiva del Presidente del Consiglio dei Ministri del 27.02.2004 “Indirizzi operativi per la gestione organizzativa e funzionale del Sistema di Allertamento Nazionale e Regionale per il rischio idrogeologico e idraulico ai fini di Protezione Civile” - DGR Molise N° 78 del 19.02.2018 “Sistema di Allertamento Multi-Rischio della Regione Molise”

IL PREVISORE:

DIEGO ANTONECCHIA

Inizio validità ore 00:00 L.T. del 23/02/2020
Fine validità ore 23:59 L.T. del 23/02/2020
Prossimo aggiornamento ore 14:00 L.T. del 23/02/2020

Premesso che:
Non sono in corso avvisi
Il Centro Funzionale della Regione Molise:
- Sulla base della previsione sinottica sull'Italia e della previsione quantitativa di precipitazione per le zone di vigilanza meteorologica emesse in data odierna dal Settore Meteo del Centro Funzionale Centrale del Dipartimento della Protezione Civile;
- Sulla base dei dati disponibili registrati dalla rete di monitoraggio meteoidropluviometrica nelle ultime 24 ore;
- Sulla base del Bollettino Valanghe, emesso in data odierna dal Servizio Meteomont dell'Arma dei Carabinieri per l'area denominata “Appennino Molisano”

Valuta le seguenti criticità:

domani

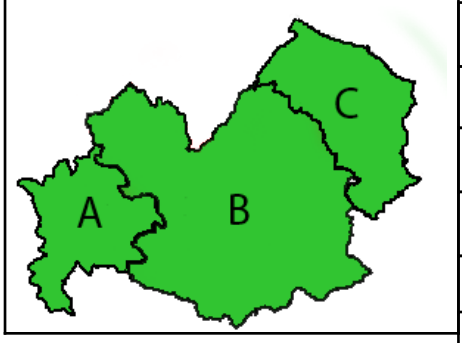

	Zone di Allerta		
Tipo Criticità	A	B	C
Idrogeologica	Verde	Verde	Verde
Idraulica	Verde	Verde	Verde
Temporali	Verde	Verde	Verde
Vento	Verde	Verde	Verde
Neve e neve a bassa quota	Verde	Verde	Verde

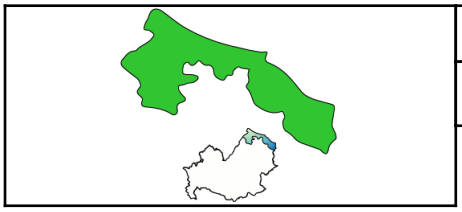

	Zone di Allerta
Tipo Criticità	Litorale Molisano
Moto ondoso	Verde

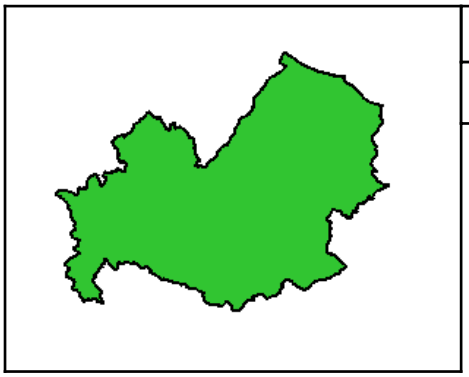

	Zone di Allerta
Tipo Criticità	Appennino molisano
Valanghe	Verde

per maggiori dettagli sulla previsione neve e valanghe Meteomont: **www.meteomont.gov.it**

C.DA SELVA DEL CAMPO, SNC - 86020 CAMPOCHIARO (CB)
SALA OPERATIVA 0874.7791 *NUMERO VERDE PER L'EMERGENZA 800 120 021*
centro.funzionale@mail.regione.molise.it *sala.operativa@protezionecivile.molise.it*
regionemolise@cert.regione.molise.it *sala.operativa@pec.protezionecivile.molise.it*

Direttiva del Presidente del Consiglio dei Ministri del 27.02.2004 “Indirizzi operativi per la gestione organizzativa e funzionale del Sistema di Allertamento Nazionale e Regionale per il rischio idrogeologico e idraulico ai fini di Protezione Civile” - DGR Molise N° 78 del 19.02.2018 “Sistema di Allertamento Multi-Rischio della Regione Molise”

Analizzati i prodotti di previsione meteorologica relativi al documento Previsione Sinottica sull’Italia e la Previsione Quantitativa di precipitazione per le zone di vigilanza meteorologica emesse dal Dipartimento della Protezione Civile, Centro Funzionale Centrale, Settore Meteo, si trasmettono le valutazioni formulate dal Centro Funzionale Decentrato del Molise per il territorio regionale, contenute nell’allegato Bollettino di Vigilanza Regionale.
Pertanto si invitano i soggetti in indirizzo per i rispettivi adempimenti posti a loro carico, a voler adottare le iniziative più opportune.
Eventuali ulteriori comunicazioni saranno inoltrate in relazione all’evoluzione delle condizioni meteorologiche.
Il presente Bollettino di vigilanza è consultabile sul sito web: www.protezionecivile.molise.it.

IL DIRETTORE DEL SERVIZIO DI PROTEZIONE CIVILE

ALBERTA DE LISIO

(DOCUMENTO INFORMATICO SOTTOSCRITTO CON FIRMA DIGITALE AI SENSI DELL'ART. 24 DEL D.LGS. 07/03/2005,82)

Lista distribuzione bollettino

Dipartimento Nazionale della Protezione Civile

Presidente della Giunta Regionale

Prefetture (Campobasso e Isernia)

Province (Campobasso e Isernia)

A.S.R.E.M.

Consorzi di Bonifica Piana di Venafro, Destra Trigno-Basso Biferno, Larinese-Basso Biferno, Integrale Larinese

Consorzi per lo Sviluppo Industriale di Campobasso-Bojano, Valle del Biferno, Isernia-Venafro

Molise Acque - Consorzio Capitanata

A tutti i Comuni della Regione Molise

Comando Regionale Carabinieri Forestale Abruzzo e Molise

Ufficio Territoriale Biodiversità Carabinieri Forestali

Parco Nazionale Abruzzo Lazio e Molise - Settore Mainarde

Direzione Regionale VV.F.

Capitaneria di Porto (Termoli)

Anas - Società Autostrade - Trenitalia - Enel - SGM Rete Gas - Telecom - SEA - RFI