



REGIONE MOLISE

SERVIZIO DI PROTEZIONE CIVILE

CENTRO FUNZIONALE DECENTRATO DEL MOLISE



Direttiva del Presidente del Consiglio dei Ministri del 27.02.2004 "Indirizzi operativi per la gestione organizzativa e funzionale del Sistema di Allertamento Nazionale e Regionale per il rischio idrogeologico e idraulico ai fini di Protezione Civile" - DGR Molise N° 78 del 19.02.2018 "Sistema di Allertamento Multi-Rischio della Regione Molise"

Bollettino di Vigilanza

num. 56 del 25/02/2019

IL PREVISORE:
DI PILLA SERGIO

Inizio validità ore 14:00 L.T. del 25/02/2019

Fine validità ore 23:59 L.T. del 26/02/2019

Prossimo aggiornamento ore 14:00 L.T. del 26/02/2019

Previsione sinottica

L'Europa centro-occidentale è sotto l'influenza di un promontorio, con asse proteso dalle Isole Canarie fino alla Svezia, che determina condizioni di tempo stabile e soleggiato anche sull'Italia settentrionale; lungo il bordo orientale del promontorio scorrono impulsi freddi che, attraverso i Balcani, raggiungono il Mediterraneo centrale. Per oggi, infatti, un nuovo nucleo di aria fredda attraverserà velocemente le nostre regioni centro-meridionali, lasciandole entro sera, con locali fenomeni, anche nevosi a bassa quota, e un nuovo rinforzo della ventilazione nordorientale.

Previsione meteorologica per oggi 25/02/2019 fino alle ore 23:59 L.T.



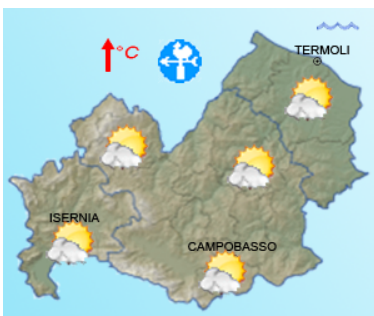
Stato del cielo: precipitazioni da isolate a sparse, anche a carattere di rovescio, in esaurimento prima di sera, con quantitativi cumulati deboli. Nevicate al di sopra dei 200-500 m, con apporti al suolo generalmente deboli, puntualmente moderati sulle zone appenniniche

Temperature: senza variazioni significative

Venti: forti nord-orientali

Mare: molto mosso

Previsione meteorologica per domani 26/02/2019 fino alle ore 23:59 L.T.



Stato del cielo: nessun fenomeno significativo

Temperature: massime in generale e sensibile aumento

Venti: localmente forti nord-occidentali sui settori adriatici

Mare: molto mosso con moto ondoso in attenuazione

Tendenza

Previsione per il 25/02/2019 (+2D)

Domani l'anticiclone farà finalmente sentire i suoi effetti su tutto il Paese, con tempo stabile ed un deciso rialzo delle temperature; condizioni stabili che si protrarranno per buona parte della settimana.



C.DA SELVA DEL CAMPO, SNC - 86020 CAMPOCHIARO (CB)

SALA OPERATIVA 0874.7791

centro.funzionale@mail.regione.molise.it

regionemolise@cert.regione.molise.it

NUMERO VERDE PER L'EMERGENZA 800 120 021

sala.operativa@protezionecivile.molise.it

sala.operativa@pec.protezionecivile.molise.it



Direttiva del Presidente del Consiglio dei Ministri del 27.02.2004 "Indirizzi operativi per la gestione organizzativa e funzionale del Sistema di Allertamento Nazionale e Regionale per il rischio idrogeologico e idraulico ai fini di Protezione Civile" - DGR Molise N° 78 del 19.02.2018 "Sistema di Allertamento Multi-Rischio della Regione Molise"

Bollettino di Sintesi delle Criticità

IL PREVISORE:
DI PILLA SERGIO

Inizio validità ore 14:00 L.T. del 25/02/2019

Fine validità ore 23:59 L.T. del 25/02/2019

Prossimo aggiornamento ore 14:00 L.T. del 26/02/2019

Premesso che:

E' in corso un Avviso di Allerta

Il Centro Funzionale della Regione Molise:

- Sulla base della previsione sinottica sull'Italia e della previsione quantitativa di precipitazione per le zone di vigilanza meteorologica emesse in data odierna dal Settore Meteo del Centro Funzionale Centrale del Dipartimento della Protezione Civile;

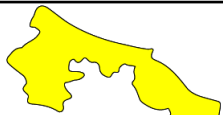
- Sulla base dei dati disponibili registrati dalla rete di monitoraggio meteoridropluviometrica nelle ultime 24 ore;


in assenza del Bollettino Valanghe del Servizio Meteomont dell'Arma dei Carabinieri per l'area denominata "Appennino Molisano" alle ore 13.30 di oggi

Valuta le seguenti criticità:

oggi

	Zone di Allerta			
	Tipo Criticità	A	B	C
	Idrogeologica	Verde	Verde	Verde
	Idraulica	Verde	Verde	Verde
	Temporalì	Verde	Verde	Verde
	Vento	Giallo	Giallo	Giallo
	Neve e neve a bassa quota	Giallo	Giallo	Verde

	Zone di Allerta	
	Tipo Criticità	Litorale Molisano
	Moto ondoso	Giallo

	Zone di Allerta	
	Tipo Criticità	Appennino molisano
	Valanghe	Verde

SCALA EUROPEA DEL GRADO DI PERICOLO VALANGHE EUROPEAN AVALANCHE WARNING SERVICE



per maggiori dettagli sulla previsione neve e valanghe Meteomont: www.meteomont.gov.it



C.DA SELVA DEL CAMPO, SNC - 86020 CAMPOCHIARO (CB)

SALA OPERATIVA 0874.7791

NUMERO VERDE PER L'EMERGENZA 800 120 021

centro.funzionale@mail.regione.molise.it

sala.operativa@protezionecivile.molise.it

regionemolise@cert.regione.molise.it

sala.operativa@pec.protezionecivile.molise.it



REGIONE MOLISE

SERVIZIO DI PROTEZIONE CIVILE

CENTRO FUNZIONALE DECENTRATO DEL MOLISE



Direttiva del Presidente del Consiglio dei Ministri del 27.02.2004 "Indirizzi operativi per la gestione organizzativa e funzionale del Sistema di Allertamento Nazionale e Regionale per il rischio idrogeologico e idraulico ai fini di Protezione Civile" - DGR Molise N° 78 del 19.02.2018 "Sistema di Allertamento Multi-Rischio della Regione Molise"

IL PREVISORE:
DI PILLA SERGIO

Inizio validità ore 00:00 L.T. del 26/02/2019
Fine validità ore 23:59 L.T. del 26/02/2019
Prossimo aggiornamento ore 14:00 L.T. del 26/02/2019

Premesso che:

E' in corso un Avviso di Allerta

Il Centro Funzionale della Regione Molise:

- Sulla base della previsione sinottica sull'Italia e della previsione quantitativa di precipitazione per le zone di vigilanza meteorologica emesse in data odierna dal Settore Meteo del Centro Funzionale Centrale del Dipartimento della Protezione Civile;

- Sulla base dei dati disponibili registrati dalla rete di monitoraggio meteoridropluviometrica nelle ultime 24 ore;

in assenza del Bollettino Valanghe del Servizio Meteonorm dell'Arma dei Carabinieri per l'area denominata "Appennino Molisano" alle ore 13.30 di oggi

Valuta le seguenti criticità:

domani	Zone di Allerta			
	Tipo Criticità	A	B	C
	Idrogeologica	Verde	Verde	Verde
	Idraulica	Verde	Verde	Verde
	Temporali	Verde	Verde	Verde
	Vento	Giallo	Giallo	Giallo
	Neve e neve a bassa quota	Verde	Verde	Verde
	Zone di Allerta			
	Tipo Criticità	Litorale Molisano		
	Moto ondoso	Giallo		
	Zone di Allerta			
	Tipo Criticità	Appennino molisano		
	Valanghe	Verde		



per maggiori dettagli sulla previsione neve e valanghe Meteonorm: www.meteomont.gov.it



C.DA SELVA DEL CAMPO, SNC - 86020 CAMPOCHIARO (CB)
 SALA OPERATIVA 0874.7791 NUMERO VERDE PER L'EMERGENZA 800 120 021
 centro.funzionale@mail.regione.molise.it sala.operativa@protezionecivile.molise.it
 regionemolise@cert.regione.molise.it sala.operativa@pec.protezionecivile.molise.it



REGIONE MOLISE

SERVIZIO DI PROTEZIONE CIVILE

CENTRO FUNZIONALE DECENTRATO DEL MOLISE



Direttiva del Presidente del Consiglio dei Ministri del 27.02.2004 "Indirizzi operativi per la gestione organizzativa e funzionale del Sistema di Allertamento Nazionale e Regionale per il rischio idrogeologico e idraulico ai fini di Protezione Civile" - DGR Molise N° 78 del 19.02.2018 "Sistema di Allertamento Multi-Rischio della Regione Molise"

Analizzati i prodotti di previsione meteorologica relativi al documento Previsione Sinottica sull'Italia e la Previsione Quantitativa di precipitazione per le zone di vigilanza meteorologica emesse dal Dipartimento della Protezione Civile, Centro Funzionale Centrale, Settore Meteo, si trasmettono le valutazioni formulate dal Centro Funzionale Decentrato del Molise per il territorio regionale, contenute nell'allegato Bollettino di Vigilanza Regionale.

Pertanto si invitano i soggetti in indirizzo per i rispettivi adempimenti posti a loro carico, a voler adottare le iniziative più opportune.

Eventuali ulteriori comunicazioni saranno inoltrate in relazione all'evoluzione delle condizioni meteorologiche.

Il presente Bollettino di vigilanza è consultabile sul sito web: www.protezionecivile.molise.it.

**IL DIRETTORE DEL SERVIZIO DI
PROTEZIONE CIVILE
PITASSI GIUSEPPE**

(DOCUMENTO INFORMATICO SOTTOSCRITTO CON FIRMA
DIGITALE AI SENSI DELL'ART. 24 DEL D.LGS. 07/03/2005,82)

Lista distribuzione bollettino

Dipartimento Nazionale della Protezione Civile

Presidente della Giunta Regionale

Prefetture (Campobasso e Isernia)

Province (Campobasso e Isernia)

A.S.R.E.M.

Consorzi di Bonifica Piana di Venafro, Destra Trigno-Basso Biferno, Larinese-Basso Biferno, Integrale Larinese

Consorzi per lo Sviluppo Industriale di Campobasso-Bojano, Valle del Biferno, Isernia-Venafro

Molise Acque - Consorzio Capitanata

A tutti i Comuni della Regione Molise

Comando Regionale Carabinieri Forestale Abruzzo e Molise

Ufficio Territoriale Biodiversità Carabinieri Forestali

Parco Nazionale Abruzzo Lazio e Molise - Settore Mainarde

Direzione Regionale VV.F.

Capitaneria di Porto (Termoli)

Anas - Società Autostrade - Trenitalia - Enel - SGM Rete Gas - Telecom - SEA - RFI



C.DA SELVA DEL CAMPO, SNC - 86020 CAMPOCHIARO (CB)

SALA OPERATIVA 0874.7791

NUMERO VERDE PER L'EMERGENZA 800 120 021

centro.funzionale@mail.regione.molise.it

sala.operativa@protezionecivile.molise.it

regionemolise@cert.regione.molise.it

sala.operativa@pec.protezionecivile.molise.it