



REGIONE MOLISE

SERVIZIO DI PROTEZIONE CIVILE

CENTRO FUNZIONALE DECENTRATO DEL MOLISE



Direttiva del Presidente del Consiglio dei Ministri del 27.02.2004 "Indirizzi operativi per la gestione organizzativa e funzionale del Sistema di Allertamento Nazionale e Regionale per il rischio idrogeologico e idraulico ai fini di Protezione Civile" - DGR Molise N° 78 del 19.02.2018 "Sistema di Allertamento Multi-Rischio della Regione Molise"

Bollettino di Vigilanza

num. 31 del 31/01/2019

IL PREVISORE:
PELLEGRINO MAURO

Inizio validità ore 14:00 L.T. del 31/01/2019

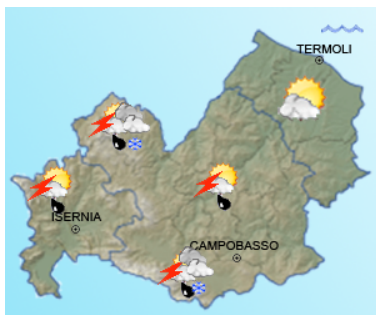
Fine validità ore 23:59 L.T. del 01/02/2019

Prossimo aggiornamento ore 14:00 L.T. del 01/02/2019

Previsione sinottica

L'Italia è interessata da un flusso nord-occidentale in quota che continua ad apportare annuolamenti sparsi e locali precipitazioni sulle regioni occidentali; in serata il flusso tenderà a divenire sud-occidentale determinando un ulteriore peggioramento su Centro-Nord e Campania, con fenomeni anche temporaleschi sulle regioni tirreniche e nevicate sino in pianura al Nord-Ovest. La fenomenologia continuerà anche domani, mostrandosi più intensa al Nord, con nevicate abbondanti su tutti i settori alpini e sulle pianure di Nord-Ovest, mentre altrove saranno sotto forma di pioggia per l'innescio di venti meridionali che causeranno un generale aumento delle temperature.

Previsione meteorologica per oggi 31/01/2019 fino alle ore 23:59 L.T.



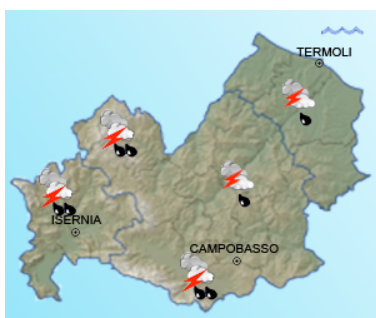
Stato del cielo: poco nuvoloso o velato dalla serata aumento della nuvolosità con precipitazioni da isolate a sparse, anche a carattere di rovescio o breve temporale sui settori occidentali e centrali con quantitativi cumulati da deboli a puntualmente moderati, le stesse saranno nevose dai 1100-1200 m. s.l.m. con apporti al suolo deboli.

Temperature: senza variazioni di rilievo.

Venti: da moderati a forti dai quadranti occidentali.

Mare: molto mosso.

Previsione meteorologica per domani 01/02/2019 fino alle ore 23:59 L.T.



Stato del cielo: nuvolosità compatta soprattutto sui settori occidentali con precipitazioni da sparse a diffuse, anche a carattere di rovescio o breve temporale sui settori occidentali del Molise con quantitativi cumulati moderati, da isolate a sparse, sul resto del Molise, con quantitativi cumulati da deboli a puntualmente moderati.

Temperature: in aumento nei valori minimi e massimi.

Venti: forti dai quadranti meridionali con raffiche fino a burrasca dal pomeriggio.

Mare: da molto mosso ad agitato.

Tendenza

Previsione per il 31/01/2019 (+2D)

Sabato permanenza di condizioni di maltempo sulle regioni centro-settentrionali, nevicate soltanto in area alpina, abbondanti sui settori di nord-est.



C.DA SELVA DEL CAMPO, SNC - 86020 CAMPOCHIARO (CB)

SALA OPERATIVA 0874.7791

centro.funzionale@mail.regione.molise.it

regionemolise@cert.regione.molise.it

NUMERO VERDE PER L'EMERGENZA 800 120 021

sala.operativa@protezionecivile.molise.it

sala.operativa@pec.protezionecivile.molise.it



Direttiva del Presidente del Consiglio dei Ministri del 27.02.2004 "Indirizzi operativi per la gestione organizzativa e funzionale del Sistema di Allertamento Nazionale e Regionale per il rischio idrogeologico e idraulico ai fini di Protezione Civile" - DGR Molise N° 78 del 19.02.2018 "Sistema di Allertamento Multi-Rischio della Regione Molise"

Bollettino di Sintesi delle Criticità

IL PREVISORE:
PELLEGRINO MAURO

Inizio validità ore 14:00 L.T. del 31/01/2019
Fine validità ore 23:59 L.T. del 31/01/2019
Prossimo aggiornamento ore 14:00 L.T. del 01/02/2019

Premesso che:

Non sono in corso avvisi

Il Centro Funzionale della Regione Molise:

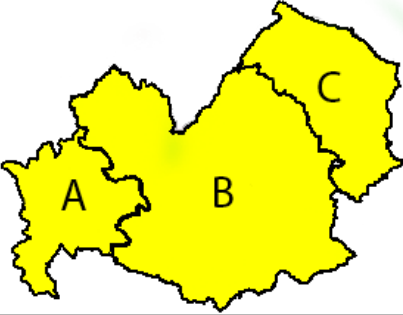


- Sulla base della previsione sinottica sull'Italia e della previsione quantitativa di precipitazione per le zone di vigilanza meteorologica emesse in data odierna dal Settore Meteo del Centro Funzionale Centrale del Dipartimento della Protezione Civile;

- Sulla base dei dati disponibili registrati dalla rete di monitoraggio meteoropluviometrica nelle ultime 24 ore;

- Sulla base del Bollettino Valanghe, emesso in data odierna dal Servizio Metemont dell'Arma dei Carabinieri per l'area denominata "Appennino Molisano"

oggi giovedì, precipitazioni da isolate a sparse, anche a carattere di rovescio o breve temporale sui settori occidentali e centrali con quantitativi cumulati da deboli a puntualmente moderati, le stesse saranno nevose dai 1100-1200 m. s.l.m. con apporti al suolo deboli. Domani precipitazioni da sparse a diffuse, anche a carattere di rovescio o breve temporale sui settori occidentali del Molise con quantitativi cumulati

Valuta le seguenti criticità:

oggi	Zone di Allerta		
Tipo Criticità	A	B	C
	Idrogeologica	Verde	Verde
	Idraulica	Verde	Verde
	Temporali	Verde	Verde
	Vento	Giallo	Giallo
	Neve e neve a bassa quota	Verde	Verde
		Zone di Allerta	
	Tipo Criticità	Litorale Molisano	
	Moto ondoso	Giallo	
		Zone di Allerta	
	Tipo Criticità	Appennino molisano	
	Valanghe	Giallo	



per maggiori dettagli sulla previsione neve e valanghe Metemont: www.meteoront.gov.it



C.DA SELVA DEL CAMPO, SNC - 86020 CAMPOCHIARO (CB)
 SALA OPERATIVA 0874.7791 NUMERO VERDE PER L'EMERGENZA 800 120 021
 centro.funzionale@mail.regione.molise.it sala.operativa@protezionecivile.molise.it
 regionemolise@cert.regione.molise.it sala.operativa@pec.protezionecivile.molise.it



REGIONE MOLISE

SERVIZIO DI PROTEZIONE CIVILE

CENTRO FUNZIONALE DECENTRATO DEL MOLISE



Direttiva del Presidente del Consiglio dei Ministri del 27.02.2004 "Indirizzi operativi per la gestione organizzativa e funzionale del Sistema di Allertamento Nazionale e Regionale per il rischio idrogeologico e idraulico ai fini di Protezione Civile" - DGR Molise N° 78 del 19.02.2018 "Sistema di Allertamento Multi-Rischio della Regione Molise"

IL PREVISORE:
PELLEGRINO MAURO

Inizio validità ore 00:00 L.T. del 01/02/2019
Fine validità ore 23:59 L.T. del 01/02/2019
Prossimo aggiornamento ore 14:00 L.T. del 01/02/2019

Premesso che:

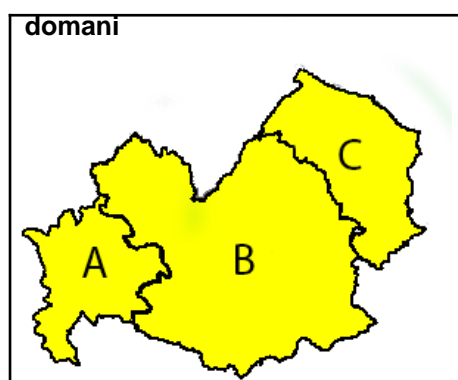
Non sono in corso avvisi

Il Centro Funzionale della Regione Molise:

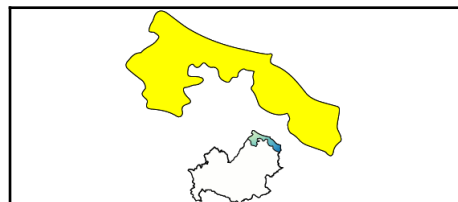
- Sulla base della previsione sinottica sull'Italia e della previsione quantitativa di precipitazione per le zone di vigilanza meteorologica emesse in data odierna dal Settore Meteo del Centro Funzionale Centrale del Dipartimento della Protezione Civile;
- Sulla base dei dati disponibili registrati dalla rete di monitoraggio meteoidropluviometrica nelle ultime 24 ore;
- Sulla base del Bollettino Valanghe, emesso in data odierna dal Servizio Meteomont dell'Arma dei Carabinieri per l'area denominata "Appennino Molisano"

oggi giovedì, precipitazioni da isolate a sparse, anche a carattere di rovescio o breve temporale sui settori occidentali e centrali con quantitativi cumulati da deboli a puntualmente moderati, le stesse saranno nevose dai 1100-1200 m. s.l.m. con apporti al suolo deboli. Domani precipitazioni da sparse a diffuse, anche a carattere di rovescio o breve temporale sui settori occidentali del Molise con quantitativi cumulati

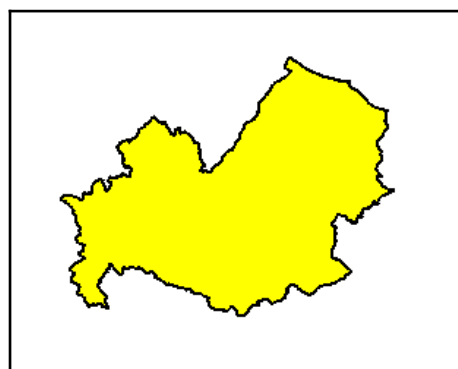
Valuta le seguenti criticità:



Tipo Criticità	Zone di Allerta		
	A	B	C
Idrogeologica	Giallo	Giallo	Giallo
Idraulica	Verde	Verde	Verde
Temporali	Giallo	Giallo	Giallo
Vento	Giallo	Giallo	Giallo
Neve e neve a bassa quota	Verde	Verde	Verde



Zone di Allerta	
Tipo Criticità	Litorale Molisano
Moto ondoso	Giallo



Zone di Allerta	
Tipo Criticità	Appennino molisano
Valanghe	Giallo



per maggiori dettagli sulla previsione neve e valanghe Meteomont: www.meteomont.gov.it

REGIONE MOLISE GIUNTA REGIONALE
Protocollo Partenza N. 13140/2019 del 31-01-2019
Doc. Principale - Copia Del Documento Firmato Digitalmente

COMUNE DI TORO PROT. N. 0000442 DEL 05-02-2019



C.DA SELVA DEL CAMPO, SNC - 86020 CAMPOCHIARO (CB)
SALA OPERATIVA 0874.7791 NUMERO VERDE PER L'EMERGENZA 800 120 021
centro.funzionale@mail.regione.molise.it sala.operativa@protezionecivile.molise.it
regionemolise@cert.regione.molise.it sala.operativa@pec.protezionecivile.molise.it



REGIONE MOLISE

SERVIZIO DI PROTEZIONE CIVILE

CENTRO FUNZIONALE DECENTRATO DEL MOLISE



Direttiva del Presidente del Consiglio dei Ministri del 27.02.2004 "Indirizzi operativi per la gestione organizzativa e funzionale del Sistema di Allertamento Nazionale e Regionale per il rischio idrogeologico e idraulico ai fini di Protezione Civile" - DGR Molise N° 78 del 19.02.2018 "Sistema di Allertamento Multi-Rischio della Regione Molise"

Analizzati i prodotti di previsione meteorologica relativi al documento Previsione Sinottica sull'Italia e la Previsione Quantitativa di precipitazione per le zone di vigilanza meteorologica emesse dal Dipartimento della Protezione Civile, Centro Funzionale Centrale, Settore Meteo, si trasmettono le valutazioni formulate dal Centro Funzionale Decentrato del Molise per il territorio regionale, contenute nell'allegato Bollettino di Vigilanza Regionale.

Pertanto si invitano i soggetti in indirizzo per i rispettivi adempimenti posti a loro carico, a voler adottare le iniziative più opportune.

Eventuali ulteriori comunicazioni saranno inoltrate in relazione all'evoluzione delle condizioni meteorologiche.

Il presente Bollettino di vigilanza è consultabile sul sito web: www.protezionecivile.molise.it.

**IL DIRETTORE DEL SERVIZIO DI
PROTEZIONE CIVILE
PITASSI GIUSEPPE**

(DOCUMENTO INFORMATICO SOTTOSCRITTO CON FIRMA
DIGITALE AI SENSI DELL'ART. 24 DEL D.LGS. 07/03/2005,82)

Lista distribuzione bollettino

Dipartimento Nazionale della Protezione Civile

Presidente della Giunta Regionale

Prefetture (Campobasso e Isernia)

Province (Campobasso e Isernia)

A.S.R.E.M.

Consorzi di Bonifica Piana di Venafro, Destra Trigno-Basso Biferno, Larinese-Basso Biferno, Integrale Larinese

Consorzi per lo Sviluppo Industriale di Campobasso-Bojano, Valle del Biferno, Isernia-Venafro

Molise Acque - Consorzio Capitanata

A tutti i Comuni della Regione Molise

Comando Regionale Carabinieri Forestale Abruzzo e Molise

Ufficio Territoriale Biodiversità Carabinieri Forestali

Parco Nazionale Abruzzo Lazio e Molise - Settore Mainarde

Direzione Regionale VV.F.

Capitaneria di Porto (Termoli)

Anas - Società Autostrade - Trenitalia - Enel - SGM Rete Gas - Telecom - SEA - RFI



C.DA SELVA DEL CAMPO, SNC - 86020 CAMPOCHIARO (CB)

SALA OPERATIVA 0874.7791

NUMERO VERDE PER L'EMERGENZA 800 120 021

centro.funzionale@mail.regione.molise.it

sala.operativa@protezionecivile.molise.it

regionemolise@cert.regione.molise.it

sala.operativa@pec.protezionecivile.molise.it